

Tipps für Unternehmungen in Havanna

Alameda de Paula (Promenade)	54	El Floridita Bar	
Almacenes (diverse kunstgewerbliche Geschäfte)		nahe Parque Central	15
.....	55	El Templete	45
Ausstellung historischer Dampflokomotiven		ETECSA (Verkaufsstelle der Telefongesellschaft)	
am Eingang zum Barrio Chino	32	in der Calle Obispo	28
Automobil-Museum	60	Expo Cuba	
Avenida de los Presidentes	57	Ausstellungsgelände.....	25
Basilika San Francesco		Flughafen Havanna Terminal 1 (Inlandflüge)	33
in Habana Vieja	51	Flughafen Havanna Terminal 2 (Charterflüge,	
Bosque (Wald) de La Habana		insbesondere Condor)	33
am Fluss Almendares	59	Flughafen Havanna Terminal 3 (internationale	
Botschaft der Vereinigten Staaten in Havanna		Flüge)	33
(Embajada de los Estados Unidos de América en		Friedhof Cristobal Colón	57
Cuba).....	37	Fusterlandia	57
Café El Escorial		Gaststättenbrauerei Plaza Vieja	51
am Plaza Vieja.....	51	Gedenkstätte Granma	
Callejon de Hamel	34	am Museum der Revolution.....	7
Capitolio (Kapitol) Nacional de Cuba	30	Gran Teatro de La Habana	
Casa del Chocolate		am Parque Central	8
in Havanna Vieja	27	Griechisch Orthodoxe Kathedrale San Nicolás ...	52
Castillo de la Real Fuerza		Großloge der Freimaurer von Kuba	27
in Habana Vieja	49	Hauptbahnhof (Estación Central de Ferrocarriles)	
Castillo de los Tres Reyes del Morro	46	in Habana Vieja.....	55
Castillo de San Salvador de la Punta		Havanna	
am Ende des Prado.....	21	allg. Überblick	2
Catedral de San Cristóbal de la Habana	47	Hemingway in Cojimar	18
Ceremonia del Cañonazo		Hemingways Finca la Vigia	19
Kanonenschuss Zeremonie in der Cabaña.....	20	Hotel Amadores Santander	
Cespedes the Maestranza Park	22	in Habana Vieja.....	54
Chinesischer Friedhof	59	Hotel Ambos Mundos	
Christus-Statue	17	in der Calle Obispo.....	23
Coche Mambí		Hotel Deauville	38
Eisenbahnwagen ehem. Präsidenten.....	24	Hotel Florida	
Contemporary Art Center Wifredo Lam		in Habana Vieja.....	50
Galerie für zeitgenössische Kunst am Platz der		Hotel Habana Libre	39
Kathedrale.....	10	Hotel Habana Riviera	39
Coppelia (Eiscafé)	43	Hotel Iberostar Parque Central	
Denkmal für 8 im 19. Jahrhundert hingerichtete		zentrale Lage zu den interessantesten	
Medizinstudenten		Sehenswürdigkeiten.....	50
am Ende des Prado.....	14	Hotel Inglaterra	
Deutsche Botschaft und Konsulat	56	am Parque Central	8
Edificio Bacardí	47	Hotel Kempinski Mazana	42
Edificio Focsa		Hotel Los Frailes (= Mönche)	
eines der höchsten Gebäude in Havanna	42	in Havanna Vieja.....	24
Eingang zum Chinesenviertel		Hotel Nacional de Cuba	35
Barrio Chino.....	24	Hotel Palacio Del Marques De San Felipe Y	
Einkaufszentrum Plaza Carlos III	28	Santiago de Bejucal	
Eisenbahnmuseum - Museo del Ferrocarril	29	am Platz San Francisco	11
El Cabillo de Paris (cabillo = Gentleman)		Hotel Park View	39
Statue auf dem Platz San Francisco	11	Hotel Plaza	

Dieter Späth
Cubareise.Info

Anschrift in Deutschland Am Rethövel 10, 25348 Glückstadt Telefon +49 172 411 6224
Anschrift in Kuba Acosta # 64 – 68 Apt. 1 entre San Ignazio y Inquisidor, Habana Vieja
E-Mail d.spaeth@cubareise.info Internet www.cubareise.info

am Parque Central.....	31	Oficina comercial Etecsa	
Hotel Presidente	43	Verwaltung Telefongesellschaft Etecsa	32
Hotel Santa Isabel	45	Óptica "El Almendares" (Brillengeschäft)	29
Hotel Sevilla	38	Pabellón Cuba (Pavillon)	43
Hotel Telegrafo	44	Palacio de Bellas Artes	53
Instituto Superior de Arte (Universität der Künste)	36	Palacio de Centro Asturiano	53
Jardín Botánico Nacional		Palacio de los Capitanes Generales	
Nationaler Botanischer Garten.....	26	Gouverneurspalast am Plaza Armas	48
Jardín Zoológico de la Habana	26	Palacio de los Marqueses de Aguas Claras	
José-Martí-Denkmal		Bar und Restaurant am Platz der Kathedrale.....	9
am Platz der Revolution	37	Palacio de los Matrimonios (Hochzeitpalast)	
Kirche "unserer Lieben Frau von Regla"	18	"Standesamt" am Prado	12
Kirche de Nuestra Señora de la Merced	9	Panadería dulcería San José (Konditorei in der Calle Obispo)	29
Kirche San Francisco de Paula	55	Parque Central (auch Parque Agramonte)	
Königliche Fabrik Partagás Zigarren	32	zentraler Ausgangspunkt für Erkundungen.....	5
La Bodeguita del Medio		Parque de Diversiones („Vergnügungspark“)	
Bar - regelmäßig von Hemingway besucht.....	10	auch Parque Lenin genannt.....	27
La Rampa (= die Steigung)		Parque de la Fraternidad (= Freundschaft)	
Straße in Vedado.....	38	nahe des Capitols am Prado	15
Los Doce Apóstoles (Restaurant "12 Apostel" an der Einfahrt zur Bucht	17	Parque histórico militar Morro-Cabaña (kurz: La Cabaña)	46
Malecón of Havana	36	Paseo del Prado	16
Maximo Gomez Monument		Pasteiraria Francesa (Konditorei)	
Denkmal an der Hafeneinfahrt.....	13	am Parque Central	16
Memorial José Martí	41	Playas del Este	20
Mercado (= Markthalle) Único Cuatro Caminos .	28	Plaza 13 de Marzo	
Mirador de la Bahía La Habana (Aussichtspunkt Bucht von Havanna)		am Präsidentenpalast	35
am Ende des Prado.....	16	Plaza de Armas	45
Mural histórico cultural del Liceo Artístico y Literario de La Habana		Plaza de la Catedral	
Wandgemälde nahe der Kathedrale.....	23	in Habana Vieja.....	8
Museo de Arte Colonial - Casa de Don Luis Chacó		Plaza de la Revolución	41
Museum am Platz der Kathedrale	10	Plaza de San Francisco	
Museo de la Revolución	5	Havanna Vieja.....	11
Museo Nacional de los Bomberos (Museum der Feuerwehr)		Plaza Vieja	4
nahe Parque Central	31	Real Cárcel de La Habana (königliches Gefängnis am Ende des Prado	14
Museum der Bildenden Künste	53	Regla, Kirche	61
Museum Geburtshaus José Martí	56	Reiterstatue des Freiheitskämpfers José Martí ..	34
National Aquarium of Cuba	40	Restaurant Los Nados	
Nationale Ballettschule Havanna		gegenüber dem Capitol.....	44
am Prado	13	Rum-Museum	53
Nationaler Zoologischer Garten		Russisch Orthodoxe Kathedrale	54
Safaripark	25	Santuario Nacional de San Lázaro (Heiligtum)	40
Obispo – Fußgängerzone in der Altstadt	22	Tropicana	60
		Universität	52

Havanna

(spanisch *La Habana*), vollständige Bezeichnung **Villa de San Cristóbal de la Habana**, ist die Hauptstadt der Republik Kuba und zugleich eigenständige Provinz.

Dieter Späth
Cubareise.Info

Anschrift in Deutschland Am Rethövel 10, 25348 Glückstadt Telefon +49 172 411 6224

Anschrift in Kuba Acosta # 64 – 68 Apt. 1 entre San Ignazio y Inquisidor, Habana Vieja

E-Mail d.spaeth@cubareise.info Internet www.cubareise.info

Havanna wurde im Jahr 1519 gegründet.

Havanna ist seit dem Jahr 1552 die Hauptstadt Kubas.

Seit dem Jahr 1982 ist die Altstadt, La Habana Vieja, UNESCO-Welterbe.

Der Name setzt sich zusammen aus dem Namen des Stadtpatrons, San Cristóbal, und dem Namen, unter dem die Siedlung früher bekannt war: Habana. Die Einwohner Havannas werden Habaneros genannt.

Es gibt verschiedene Hypothesen zur Herkunft des Namens. Die verbreitetste unter ihnen besagt, er geht auf einen lokalen Taíno-Häuptling namens Habaguanex zurück, der die Gebiete der ersten Siedlung kontrollierte.

Die Stadt war ursprünglich ein Handelshafen und litt daher unter regelmäßigen Angriffen von Piraten, die von den wertvoll beladenen spanischen Schiffen angezogen wurden. 1538 wurde sie niedergebrannt und 1553/1555 vom französischen Korsar Jacques de Sores geplündert. Infolgedessen finanzierte das spanische Königshaus die Errichtung der ersten Festungen in der Stadt, die nicht nur die Stadt schützen, sondern auch den Schwarzmarkt in der Karibik einschränken sollten.

Im Jahr 1552 wurde Santiago de Cuba durch Havanna als Hauptstadt abgelöst, dennoch erhielt die Stadt erst am 20. Dezember 1592 durch Philipp II. von Spanien das Stadtrecht. Ab 1561 begannen die Spanier, den Großteil ihrer Flotte in Havanna zu stationieren, um die Stadt besser zu schützen. Schiffe aus süd- und mittelamerikanischen Häfen brachten ihre Fracht nun zuerst nach Havanna, um dann von der spanischen Flotte ins Heimatland transportiert zu werden, darunter Gold, Silber und aus den Anden, Smaragde aus Kolumbien und Tropenhölzer sowie Nahrungsmittel aus Kuba. Dieser rege Schiffsverkehr trug mit zum rasanten wirtschaftlichen Aufschwung der Stadt bei. Gleichzeitig wurden Festungsanlagen wie das Castillo de la Real Fuerza (1558–1577) oder das Castillo de los Tres Reyes del Morro (1559–1630) fertiggestellt.

Die 1740 in Havanna gegründete Königliche Handelskompanie erhielt ein Monopol für den transatlantischen Handel mit Tabak, Zucker, sowie das Recht, Konsumgüter zollfrei einzuführen, sowie Sklaven zu importieren.

Im 17. Jahrhundert erlebte Havanna einen großen Aufschwung, die Spanier gaben ihr den Beinamen „Schlüssel zur Neuen Welt. In diese Zeit fällt die Errichtung vieler wichtiger Gebäude wie Festungen und Kirchen, die zumeist mit einheimischen Materialien wie Holz in einer Abwandlung der iberischen Architektur errichtet wurden.

Bis zur Mitte des 18. Jahrhunderts hatte Havanna mehr als 70.000 Einwohner und war damit die drittgrößte Stadt Amerikas.

Großbritannien nahm 1762 die Stadt ein. Während der Besatzungszeit forcierten sie den Handel mit Nordamerika und ihren karibischen Kolonien. Im Pariser Frieden tauschte Großbritannien auf Vermittlung Frankreichs die Stadt nach weniger als einem Jahr Besetzung gegen Florida ein. Nachdem sie wieder in spanischem Besitz war, wurde sie zur am stärksten befestigten Stadt Amerikas ausgebaut. 1763 begann der elf Jahre andauernde Bau der Fortaleza de San Carlos de la Cabaña, der größten spanischen Festungsanlage in Amerika. Im Jahr 1774 wurde die erste offizielle Bevölkerungszählung in Kuba durchgeführt. In Havanna lebten damals 171.670 Menschen, von denen 44.333 Sklaven waren.

Dieter Späth
Cubareise.Info

Anschrift in Deutschland Am Rethövel 10, 25348 Glückstadt **Telefon** +49 172 411 6224
Anschrift in Kuba Acosta # 64 – 68 Apt. 1 entre San Ignazio y Inquisidor, Habana Vieja
E-Mail d.spaeth@cubareise.info **Internet** www.cubareise.info



Panorama 17. Jahrhundert

Zwischen 1902 und 1959 erlebte die Stadt eine neue Etappe ihrer Entwicklung. In Havanna entstanden neue Appartementblocks für die immer schneller wachsende Mittelschicht, die drittgrößte der Hemisphäre. 1929 wurde das kubanische Kapitol, errichtet nach amerikanischem Vorbild, in Havanna eröffnet.

Während der 1930er Jahre wurden zahllose Luxushotels, Kasinos und Nachtclubs gebaut, die dem wachsenden Tourismus vor allem aus Nordamerika Rechnung tragen sollten. Auch zahlreiche Personen der organisierten Kriminalität waren in Havanna aktiv, z.B. der Mafiaboss Meyer Lansky, der zu jener Zeit das Hotel *Habana Riviera* führte. Havanna glänzte damals durch seine Extravaganz, von Autorennen bis zu allerlei musikalischen Veranstaltungen war in der Stadt ein breites Vergnügungsangebot vorhanden.

Während der 1950er Jahre war Havanna vor allem für seine große Mittelschicht bekannt, die Stadt produzierte damals größere Einnahmen als Las Vegas. Der Stadtteil Vedado erlebte in dieser Zeit seine Blüte. 1958 besuchten mehr als 300.000 US-amerikanische Touristen Havanna.

Nach dem Sieg der Revolution 1959 versprach die Regierung, die soziale Situation der Bevölkerung zu verbessern sowie öffentlichen Wohnungsbau zu betreiben. Während der 1970er und 1980er Jahre wurden zahlreiche Appartementblocks in den äußeren Stadtbezirken wie Regla oder Miramar errichtet, der historische Bestand an Altbauten verfiel jedoch zusehends.

Seit 1982 ist die Altstadt Havannas UNESCO-Weltkulturerbe. Dadurch wurde eine bis heute andauernde Sanierung durch das Team des Stadthistorikers Eusebio Leal in Angriff genommen, die durch den Tourismus refinanziert wird. Dieser nahm seit den 1990er Jahren rasch an Bedeutung zu und ist heute einer der wichtigsten Wirtschaftszweige der Stadt.



[Zum Inhaltsverzeichnis](#)

Plaza Vieja

<https://maps.app.goo.gl/keC63rCCAjUZfNld6>

Der "alte Platz" liegt etwa 1 km vom Parque Central entfernt

<https://maps.app.goo.gl/WYcNy1y5vg4QVf6z5>

Als der Platz Mitte des 16. Jahrhunderts errichtet wurde, hieß er ursprünglich „neuer Platz“.

Dieter Späth
Cubareise.Info

Anschrift in Deutschland Am Rethövel 10, 25348 Glückstadt **Telefon** +49 172 411 6224
Anschrift in Kuba Acosta # 64 – 68 Apt. 1 entre San Ignazio y Inquisidor, Habana Vieja
E-Mail d.spaeth@cubareise.info **Internet** www.cubareise.info

Im 18. Jahrhundert wurde er mit der Umwandlung in einen Markt in Plaza Vieja umbenannt. Die rund um den Platz aufgestellten Poller markieren die dort ursprünglich errichtete Markthalle, die aber schon im 19. Jahrhundert wieder abgerissen wurde.



[Zum Inhaltsverzeichnis](#)

Parque Central (auch Parque Agramonte)

<https://maps.app.goo.gl/s9hx8DLeHpU1PEsC8>

Der Parque Central ist im Vergleich zu den dröhnenden Bussen und Taxis, die auf dem Prado auf- und abfahren, ein malerischer Ruhepol. Lange Zeit wirkte er wie eine Art Havanna in Miniaturform.

Seine jetzige Größe erhielt er im späten 19. Jahrhundert, als man die Stadtmauer abtrug. Die zentrale Marmorstatue von José Martí war eine der ersten von Tausenden, die später in Kuba aufgestellt wurden. Zum zehnten Todestag des Dichters gab man ihr einen Platz inmitten von 28 Palmen, die Martí's Geburtstag am 28. Januar symbolisieren.

Außerdem dient der Park als Treffpunkt von Baseballfans, die rund um die Uhr an der Esquina Caliente herumlungern und über Spieltaktiken und die Chancen ihres Clubs debattieren.



[Zum Inhaltsverzeichnis](#)

Museo de la Revolución

<https://maps.app.goo.gl/NxCQ2zdqfLnL1QgM7>

Das Museum liegt etwa 500 m vom Parque Central entfernt.

<https://maps.app.goo.gl/du7zwm9F924iaox7>

Das Revolutionsmuseum ist in den Räumlichkeiten des ehemaligen Präsidentenpalasts untergebracht. Das Gebäude wurde im historistischen Stil errichtet und 1920 von Präsident Mario García Menocal erstbezogen. Nach der Vertreibung von Präsident Fulgencio

Dieter Späth
Cubareise.Info


Anschrift in Deutschland Am Rethövel 10, 25348 Glückstadt **Telefon** +49 172 411 6224
Anschrift in Kuba Acosta # 64 - 68 Apt. 1 entre San Ignacio y Inquisidor, Habana Vieja
E-Mail d.spaeth@cubareise.info **Internet** www.cubareise.info

Batista wurde es seinem heutigen Zweck gewidmet. Es zeigt nun Erinnerungen an die kubanische Revolution, unter anderem auch das bekannte Boot Granma.

Im März 1957 war der Palast Schauplatz eines erfolglosen Mordanschlags auf Fulgencio Batista unter der Führung des revolutionären Studenten José Antonio Echeverría.

Das Museum ist chronologisch aufgebaut: Auf der obersten Etage geht es los mit der kubanischen Geschichte in präkolumbischer Zeit, das unterste Stockwerk befasst sich mit dem heutigen sozialistischen Regime. Hier sieht man interessante Ausstellungsstücke zum Anschlag auf Moncada im Jahr 1953 sowie zu Che Guevaras Leben. Darüber hinaus werden blutbefleckte Militäruniformen gezeigt. Die meisten Beschriftungen sind auf Englisch und Spanisch.

Vor dem Gebäude stehen noch ein Teil der ehemaligen Stadtmauer. Hinter dem Museum befindet sich der Pavillon Granma



Der Kuba-Führer Vis-Á-Vis von Dorling Kindersley vermittelt einen guten Eindruck von diesem Gebäude.

Museo de la Revolución

Die Entscheidung, das Museo de la Revolución im einstigen Präsidentenpalast von Diktator Fulgencio Batista unterzubringen, hatte symbolischen Charakter. Das von den Architekten Carlos Marrá (Kuba) und Paul Belau (Belgien) entworfene Gebäude wurde 1920 von Mario García Menocal eingeweiht und diente noch 21 weiteren Präsidenten bis 1959 als Residenz. Der Prachtbau mit seinen klassizistischen Elementen wurde von Tiffany in New York dekoriert und enthält Werke bedeutender kubanischer Dekorateure aus dem frühen 20. Jahrhundert sowie Arbeiten von Bildhauern wie Juan José Sicre, Esteban Betancourt und Fernando Boada. Ausgestellt sind hier Dokumente, Fotos und Erinnerungstücke, die Kubas Unabhängigkeitskampf seit der Kolonialzeit dokumentieren und sich besonders auf die Revolution konzentrieren.




Statuen von Che Guevara und Camilo Cienfuegos
Diese lebensgroßen Wachfiguren zeigen die beiden Helden im Kampf.

Kuppel
Die Kuppelinnere besteht aus bunten Keramikfliesen und ist von der Treppe aus zu sehen. Die Eckschilde wurden von Esteban Valderama und Mariano Miguel González vor einem Hintergrund aus Blattgold gestaltet.



INFOBOX
Calle Refugio 1, e/ Avenida de las Majones y Zulueta.
Stadtplan # D2
☎ 17 8624 091
🕒 10h - 17 Uhr
📵 📶 gegen Gebühr



Im dritten Stock sind die ältesten Fotos und Exponate ausgestellt.

Der **Seitenflügel** des Palastes, aus dem Batista floh, ist gegenwärtig nicht öffentlich zugänglich.

Im **zweiten Stock** erhält man einen Überblick über kubanische Aufstände von der Kolonialzeit bis zur Revolution.



★ Salón de los Espejos
Der mit großen Spiegeln (espejos) ausgestattete Audienzsaal des einstigen Präsidentenpalastes zeigt an den Decken Fresken der kubanischen Maler Armando Menocal und Antonio Rodríguez Morey.

Die **hohen Fenster** ähneln denen im Gran Teatro de La Habana; sie wurden von selben Architekten, Paul Belau, entworfen.

Von der **Terrasse** bietet sich ein herrlicher Blick auf die Bucht von Havanna.

Eingang



★ Haupttreppe
In der monumentalen Treppe zum ersten Stock sind noch immer die Einschusslöcher des Angriff vom 13. März 1957 zu sehen, als revolutionäre Studenten versuchten, Batista zu ermorden. Der Diktator konnte sich nur mittels Flucht durch eine Geheimtür in seinem Büro retten.

DENKMAL DER GRANMA

Im Glaspavillon auf der Plaza hinter dem Museum ist die Yacht *Granma* (benannt nach der Großmutter des ersten Besitzers) zu sehen. 1956 brachte sie Fidel Castro und seine Kameraden von Mexiko nach Kuba, um den bewaffneten Kampf gegen Batista zu beginnen (siehe S. 48). Daneben werden Exponate im Zusammenhang mit der Invasion in der Schweinebucht (1961) gezeigt, dazu ein US-amerikanisches Spionageflugzeug, das während der Kubakrise 1962 abgeschossen wurde, sowie Zeugnisse kubanischer Aktivitäten in Äthiopien und Angola.



Abgeschossenes Spionageflugzeug

NICHT VERSÄUMEN

- ★ Haupttreppe
- ★ Salón de los Espejos

[Zum Inhaltsverzeichnis](#)

Gedenkstätte Granma

<https://maps.app.goo.gl/RuEknmn9smCR8mZW8>

Di Granma (von englisch *grandmother*, entspricht „Oma“) ist eine Motor-Yacht, mit der insgesamt 82 bewaffnete Kämpfer der „Bewegung des 26. Juli“ unter Führung von Fidel Castro am 25. November 1956 von Mexiko nach Kuba übersetzten, um das Batista-Regime zu stürzen. Einer von fünf Nichtkubanern war der Argentinier Ernesto „Che“ Guevara. Mit der Landung der Granma auf Kuba begann die kubanische Revolution. Die Granma und weiteres militärisches Gerät sind im Garten des Museums der Revolution ausgestellt.



[Zum Inhaltsverzeichnis](#)

Dieter Späth
Cubareise.Info

Anschrift in Deutschland Am Rethövel 10, 25348 Glückstadt **Telefon** +49 172 411 6224
Anschrift in Kuba Acosta # 64 – 68 Apt. 1 entre San Ignazio y Inquisidor, Habana Vieja
E-Mail d.spaeth@cubareise.info **Internet** www.cubareise.info

Gran Teatro de La Habana

<https://maps.app.goo.gl/gzKdQGp179kM9NCB7>

Das Große Theater von Havanna „Alicia Alonso“ ist ein Opernhaus, das heute die Heimstätte des Ballett Nacional de Cuba und des Opernensembles des Teatro Lírico Nacional de Cuba ist. Es befindet sich in unmittelbarer Nähe des Kapitols von Havanna am Paseo del Prado. Der ursprüngliche Bau aus dem Jahr 1838 wurde 1914 durch den heute existierenden neobarocken Prunkbau ersetzt.

Das Gebäude wurde 2015 renoviert.

Der große Saal, heute nach Federico García Lorca benannt, fasst etwa 1500 Personen.



[Zum Inhaltsverzeichnis](#)

Hotel Inglaterra

<https://maps.app.goo.gl/NiGUjByF9B53PU8w7>

Das älteste Hotel Havannas öffnete 1856 seine Pforten an just der Stelle, wo sich einst die beliebte Bar El Louvre befand – die Hotelbar im Freien heißt deshalb bis heute so.

Das Gebäude gegenüber vom Parque Central lässt neoklassizistische Designelemente sehen, wie sie damals en vogue waren, die Innenausstattung ist hingegen eindeutig maurisch.

Bei einem Bankett hielt José Martí 1879 hier eine Rede, in der er sich für die Unabhängigkeit Kubas stark machte.



[Zum Inhaltsverzeichnis](#)

Plaza de la Catedral

<https://maps.app.goo.gl/GeRjskV2VFywgY5H7>

Der Platz liegt etwa 900 m vom Parque Central entfernt

<https://maps.app.goo.gl/qN96NngcDZejPXjr5>

Dieter Späth
Cubareise.Info

Anschrift in Deutschland Am Rethövel 10, 25348 Glückstadt **Telefon** +49 172 411 6224
Anschrift in Kuba Acosta # 64 – 68 Apt. 1 entre San Ignacio y Inquisidor, Habana Vieja
E-Mail d.spaeth@cubareise.info **Internet** www.cubareise.info

Der Platz wurde im 16. Jahrhundert errichtet. Mit einem 1592 errichteten Aquädukt (Zanja Real) wurden die Einwohner der Stadt und die im Hafen liegenden Schiffe mit Wasser aus dem etwa 10 km entfernt liegenden Almendares versorgt.

Im 18. Jahrhundert wurden die Kathedrale und die Herrschaftshäuser errichtet.



[Zum Inhaltsverzeichnis](#)

Palacio de los Marqueses de Aguas Claras

<https://maps.app.goo.gl/tivMXbiyp6hjzD6K6>

Der im 18. Jahrhundert errichtete Palast ist heute eine beliebte Bar am Platz der Kathedrale.



[Zum Inhaltsverzeichnis](#)

Kirche de Nuestra Señora de la Merced

<https://maps.app.goo.gl/Fqn7QQNU59noAMQf8>

Die Kirche hat eine lange Baugeschichte: begonnen 1637, Fertigstellung des Baus im 18. Jahrhundert. Die Ausschmückung innen stammt aus dem 19. Jahrhundert.

Für Anhänger der afrokubanischen Religion Santería wichtig. Die Schutzpatronin der Kirche entspricht der Yoruba-Gottheit Obatalá. Sie ist eine der Hauptgottheiten der Santería, gilt als Beschützerin der Menschen und verkörpert Weisheit und Harmonie. Weiße Kleidung ist die Farbe Obatalás.

Dieter Späth
Cubareise.Info

Anschrift in Deutschland Am Rethövel 10, 25348 Glückstadt **Telefon** +49 172 411 6224
Anschrift in Kuba Acosta # 64 – 68 Apt. 1 entre San Ignacio y Inquisidor, Habana Vieja
E-Mail d.spaeth@cubareise.info **Internet** www.cubareise.info



[Zum Inhaltsverzeichnis](#)

Contemporary Art Center Wifredo Lam

<https://maps.app.goo.gl/KVtHKwoSZM4uyoM56>

In einem Palas taus dem 18. Jahrhundert wird zeitfenöössiscge Kunst gezeigt.
Wilfredo Lam (1902 – 1982) war ein kubanischer surrealistischer Maler und Grafiker.



[Zum Inhaltsverzeichnis](#)

Museo de Arte Colonial - Casa de Don Luis Chacó

<https://maps.app.goo.gl/uY9ZSNudCeKqReDQ6>

In diesem Gebäude aus dem Jahre 1720 an dem Platz der Kathedrale werden Möbel und Gegenstände aus der Kolonialzeit gezeigt.



[Zum Inhaltsverzeichnis](#)

La Bodeguita del Medio

<https://maps.app.goo.gl/GsDLCqFYCMdp2tUa7>

In dieser Bar trank Hemingway regelmäßig Mojitos.

Dieter Späth
Cubareise.Info

Anschrift in Deutschland Am Rethövel 10, 25348 Glückstadt **Telefon** +49 172 411 6224
Anschrift in Kuba Acosta # 64 – 68 Apt. 1 entre San Ignacio y Inquisidor, Habana Vieja
E-Mail d.spaeth@cubareise.info **Internet** www.cubareise.info



[Zum Inhaltsverzeichnis](#)

Hotel Palacio Del Marques De San Felipe Y Santiago de Bejucal

<https://maps.app.goo.gl/4jKJGpuForzcJgvr5>

Mit dem Umbau zum Hotel wurde der Palast einer neuen Nutzung zugeführt.



[Zum Inhaltsverzeichnis](#)

Plaza de San Francisco

<https://maps.app.goo.gl/1LJ4ibLuqxisf9Zq9>

Der Platz liegt 1,2 km vom Parque Central entfernt

<https://maps.app.goo.gl/kb9qmtwe8hyRe7zs8>

In der Mitte des Platzes steht der 1836 erschaffene Brunnen Fuente de los Leone.



[Zum Inhaltsverzeichnis](#)

El Cabillo de Paris (cabillo = Gentleman)

<https://maps.app.goo.gl/dHvxDxWXCgsuHLe18>

Die Statue vor der Kirche der Plaza San Francisco de Asís stellt El Caballero de París dar. Es handelt sich um einen behaarten Straßenmenschen, der in den 1950er Jahren durch

Dieter Späth
Cubareise.Info

Anschrift in Deutschland Am Rethövel 10, 25348 Glückstadt **Telefon** +49 172 411 6224
Anschrift in Kuba Acosta # 64 – 68 Apt. 1 entre San Ignacio y Inquisidor, Habana Vieja
E-Mail d.spaeth@cubareise.info **Internet** www.cubareise.info

Havanna streifte und Passanten mit seinen Philosophien über Leben, Religion, Politik und aktuelle Ereignisse fesselte.



[Zum Inhaltsverzeichnis](#)

Paseo de Prado (Paseo = Promenade, Flaniermeile) – auch Paseo de Martí genannt

<https://maps.app.goo.gl/iWzVVvMZkKjEde5y6>

Der Bau dieses stattlichen Boulevards im europäischen Stil wurde 1770 begonnen und Mitte der 1830er-Jahre abgeschlossen. Es handelte sich um die erste Straße außerhalb der alten Stadtmauern.

Ursprünglich wollte man eine Promenade schaffen, die ebenso prächtig sein sollte wie ihre europäischen Pendanten in Paris oder Barcelona. Heute weist der Prado tatsächlich Ähnlichkeiten zu den Ramblas auf.

1928 kamen die berühmten Bronzelöwen an beiden Enden hinzu.



[Zum Inhaltsverzeichnis](#)

Palacio de los Matrimonios (Hochzeitpalast)

<https://maps.app.goo.gl/mqiBXGsZM76g4Qx6A>

Zu den interessanten Gebäuden am Prado zählt der Palacio de los Matrimonios im Stil der Neurenaissance.

Diese Palacios kann man mit den deutschen Standesämtern vergleichen, bieten aber meist auch Räumlichkeiten zum Feiern nach der Zeremonie der Eheschließung an.

Dieter Späth
Cubareise.Info

Anschrift in Deutschland Am Rethövel 10, 25348 Glückstadt **Telefon** +49 172 411 6224
Anschrift in Kuba Acosta # 64 – 68 Apt. 1 entre San Ignazio y Inquisidor, Habana Vieja
E-Mail d.spaeth@cubareise.info **Internet** www.cubareise.info



[Zum Inhaltsverzeichnis](#)

Nationale Ballettschule Havanna

<https://maps.app.goo.gl/7exmM4AqrXnoJQLm8>

Kuba verfügt mit der Ballettschule über eine der angesehensten Tanzschulen der Welt. Viele Tänzer vom weltbekannten Nationalballett wurden an ihr ausgebildet. Gegründet wurde die Schule 1961 auf Fidel Castros Initiative hin. Mit der Gründung wurde die Academia de Ballet Alicia Alonso dieser Schule angegliedert.



[Zum Inhaltsverzeichnis](#)

Maximo Gomez Monument

<https://maps.app.goo.gl/488vJJ6swVkedoL77>

Auf einer großen Verkehrsinsel beim Eingang zum Hafen ragt rechts vom Prado die pompöse Statue auf.

Máximo Gómez war ein Kriegsheld, der aus der Dominikanischen Republik stammte und unermüdlich gegen die Spanier und für die kubanische Unabhängigkeit in den Kriegen von 1868 – 1898 kämpfte.



[Zum Inhaltsverzeichnis](#)

Dieter Späth
Cubareise.Info

Anschrift in Deutschland Am Rethövel 10, 25348 Glückstadt **Telefon** +49 172 411 6224
Anschrift in Kuba Acosta # 64 – 68 Apt. 1 entre San Ignazio y Inquisidor, Habana Vieja
E-Mail d.spaeth@cubareise.info **Internet** www.cubareise.info

Real Cárcel de La Habana (königliches Gefängnis)

<https://maps.app.goo.gl/1yTEq8jBwJhyZHAR9>

In diesen Gefängnis, von dem nur ein sehr kleiner Teil wieder errichtet werden konnte, soll auch José Martí jahrelang wegen seiner Aktionen gegen die spanische Krone eingesperrt sein.



[Zum Inhaltsverzeichnis](#)

Denkmal für 8 im 19. Jahrhundert hingerichtete Medizinstudenten

<https://maps.app.goo.gl/fWWTLXnAPraRn6Nk7>

Ein mit weißem Marmor bedecktes Fragment der alten Mauer von Havanna erinnert an den Ort, an dem am 27. November 1871 acht Medizinstudenten von der Kolonialregierung hingerichtet wurden, als Vergeltung für die angebliche Schändung des Grabes des spanischen Journalisten Don Gonzalo Castañón.

Das Denkmal wurde mit Spenden von Hunderten Einwohnern Havannas finanziert. Jede Nacht wird das Denkmal von einem System elektrischer Scheinwerfer beleuchtet. Das bernsteinfarbene Licht stellt das Feuer der Waffen dar, das symbolisch das weiße Licht, das die Ideale der kubanischen Unabhängigkeit verkörpert, nicht löschen kann.



[Zum Inhaltsverzeichnis](#)

Casa de Africa

<https://maps.app.goo.gl/xs6oA3oFizLXr5EdA>

Das Gebäude aus dem 17. Jahrhundert wurde 1887 umgestaltet. Die obere Etage diente als Wohnung der Plantagenbesitzer, im Untergeschoss war eine Tabakfabrik eingerichtet, in der Sklaven arbeiteten.

Dieter Späth
Cubareise.Info

Anschrift in Deutschland Am Rethövel 10, 25348 Glückstadt **Telefon** +49 172 411 6224
Anschrift in Kuba Acosta # 64 – 68 Apt. 1 entre San Ignacio y Inquisidor, Habana Vieja
E-Mail d.spaeth@cubareise.info **Internet** www.cubareise.info

Heute ist es Museum für die verschiedenen ethnischen Gruppen, die auf Sklavenschiffen nach Kuba gebracht wurden. Zu sehen sind auch Kultbjekte verschiedener afrokubanischer Religionen, Folterinstrumente und Bilder über das Leben auf den Plantagen.



[Zum Inhaltsverzeichnis](#)

El Floridita Bar

<https://maps.app.goo.gl/RipcUTwzSRMSYRX66>

Die von Hemingway häufig besuchte Bar, in der seinen Daiquiri trank.



[Zum Inhaltsverzeichnis](#)

Parque de la Fraternidad (= Freundschaft)

<https://maps.app.goo.gl/nbxCpQL4nJGwbAQ56>

Der schon im 17. Jahrhundert außerhalb der Stadtmauer angelegte "Truppenübungsplatz " hieß ursprünglich Campo de Marte.

1892 wurde er zum 500jährigen Jubiläum der Entdeckung Amerikas zum Park umgestaltet. Die Umbenennung erfolgte 1928 als anlässlich der 6. Panamerikanischen Konferenz ein Kapokbaum gepflanzt wurde. Die Erde stammt aus allen Teilen Nord- und Südamerikas.



[Zum Inhaltsverzeichnis](#)

Dieter Späth
Cubareise.Info

Anschrift in Deutschland Am Rethövel 10, 25348 Glückstadt **Telefon** +49 172 411 6224
Anschrift in Kuba Acosta # 64 – 68 Apt. 1 entre San Ignacio y Inquisidor, Habana Vieja
E-Mail d.spaeth@cubareise.info **Internet** www.cubareise.info

Paseo del Prado

<https://maps.app.goo.gl/Yv1nVXvFtLemer3M9>

Der malerischste Boulevard Havannas wurde 1772, damals außerhalb der Stadtmauern, angelegt. Der Prado in seiner heutigen Form entstand als breite Prachtstraße mit Fußgängerallee 1927.



[Zum Inhaltsverzeichnis](#)

Pasteiraria Francesa (Konditorei)

<https://maps.app.goo.gl/1rw5ZEaHQwRcuaDt6>

Gelegen am Parque Central zwischen den Hotels Telégrafo und Inglaterra ist besonders die überdachte dem Park zugewandte Terrasse ein beliebter Treffpunkt.



[Zum Inhaltsverzeichnis](#)

Mirador de la Bahía La Habana (Aussichtspunkt Bucht von Havanna)

<https://maps.app.goo.gl/LLKgFF9F2EaoVxHZ8>

Dieter Späth
Cubareise.Info

Anschrift in Deutschland Am Rethövel 10, 25348 Glückstadt **Telefon** +49 172 411 6224
Anschrift in Kuba Acosta # 64 – 68 Apt. 1 entre San Ignazio y Inquisidor, Habana Vieja
E-Mail d.spaeth@cubareise.info **Internet** www.cubareise.info



[Zum Inhaltsverzeichnis](#)

Los Doce Apóstoles (Restaurant “12 Apostel”)

<https://maps.app.goo.gl/RPKWRrNcJv62A8mG6>

Toller Aussichtspunkt an der Einfahrt zur Bucht.



[Zum Inhaltsverzeichnis](#)

Christus-Statue

<https://maps.app.goo.gl/6TmTVqR9XszSGmBF9>

Die 1958 18 m hohe Statue wurde von der Ehefrau des Diktators Batista gestiftet.
Von hier hat man einen wunderbaren Überblick über die Bucht und die Stadt.



Folgt man der abwärts führenden Straße gelangt man in das Fischerdorf Casablanca.

<https://maps.app.goo.gl/PdhQBxQERbHjLYeE8>

Von dort gelangt man mit der Personenfähre nach Habana Vieja.

<https://maps.app.goo.gl/H7UnzYuAjT9KecSV7>

Dieter Späth
Cubareise.Info

Anschrift in Deutschland Am Rethövel 10, 25348 Glückstadt **Telefon** +49 172 411 6224
Anschrift in Kuba Acosta # 64 – 68 Apt. 1 entre San Ignazio y Inquisidor, Habana Vieja
E-Mail d.spaeth@cubareise.info **Internet** www.cubareise.info



[Zum Inhaltsverzeichnis](#)

Kirche “unserer Lieben Frau von Regla“

<https://maps.app.goo.gl/snnGdm895B9abkoP6>

Regla, an der Ostküste der Bucht von Havanna wurde 1687 gegründet. Im 19. Jahrhundert ließen sich hier befreite Sklaven nieder, so dass die afrokubanische Kultur noch heute lebendig ist.

Man erreicht Regla mit einer Personenfähre von Habana Vieja.

<https://maps.app.goo.gl/cLnKLMuQW9sB3rTv5>

In unmittelbarer Nähe zum Fähranleger liegt die Kirche, in der sich die Virgen de Regla befindet. 1714 wurde sie zur Schutzpatronin der Fischer und der Stadt Havanna ernannt. Die Anhänger der Santeria sehen in ihr die Göttin Yemayá. Als Symbol der Fruchtbarkeit ist sie die Mutter aller Götter und verkörpert die universelle Mutterliebe. Sie ist auch Patronin des Meeres und schützt die auf dem Meer arbeitenden Menschen vor Stürmen und Gefahren.



[Zum Inhaltsverzeichnis](#)

Hemingway in Cojimar

Die etwa 10 km vom Parque Central gelegene Kleinstadt zieht vor allen Dingen Verehrer von Hemingway an.

<https://maps.app.goo.gl/KtseAMvo7Zr51zJGA>

Im Juni 1945 fingen hier sechs Fischer einen weißen Hai von über 6 Meter Länge, eines der größten Tiere dieser Spezies, das je erlegt wurde. Dieses Ereignis bildete die Vorlage für Ernest Hemingways Novelle *Der alte Mann und das Meer*. Das Vorbild der Hauptfigur war der Kapitän Gregorio Fuentes, der 2002 in Cojimar starb.

Dieter Späth
Cubareise.Info

Anschrift in Deutschland Am Rethövel 10, 25348 Glückstadt **Telefon** +49 172 411 6224
Anschrift in Kuba Acosta # 64 – 68 Apt. 1 entre San Ignacio y Inquisidor, Habana Vieja
E-Mail d.spaeth@cubareise.info **Internet** www.cubareise.info

In der Nähe des 1645 errichteten Forts steht eine Büste von Hemingway, die von seinen Fischerfreunden, die Haken und Werkzeug als Rohmaterial für den Guss spendeten, finanziert wurde.

<https://maps.app.goo.gl/ncxbXkwJMpN8kFaGA>

<https://maps.app.goo.gl/M7TygKhe6a3k1ch49>

Sein Lieblingsrestaurant war das La Terraza, das von seinem Speiseraum einen schönen Blick auf das Meer bietet.

<https://maps.app.goo.gl/MZCo5GAa2JKy4rAx6>



[Zum Inhaltsverzeichnis](#)

Hemingways Finca la Vigia

<https://maps.app.goo.gl/MX4SgeHqYtmW88W57>

Das Anwesen, in dem Hemingway 20 Jahre lebte, liegt 13 km vom Parque Central entfernt.

<https://maps.app.goo.gl/4iNd6TQpXJ83kYn79>

Erbaut wurde die Villa 1887. Hemingway kaufte sie 1939.

Leider ist das Innere für die Öffentlichkeit nicht zugänglich, ansonsten könnte man auch vom Nahen seine 8000 Bücher, die Jagdtrophäen aus Afrika sowie wertvolle Kunstwerke sehen.

Im Garten wird in einem eigens dafür errichteten Pavillon die Pilar, sein Fischerboot gezeigt.

1954 erhielt er den Nobelpreis. Mit den Worten „Dieser Preis gehört Kuba...“ legte er den Preis an der [Madonna del Cobre](#), der Nationalheiligen Kubas, nieder.

Ausführliche Informationen zu Hemingway findet man bei [Wikipedia](#).

Dieter Späth
Cubareise.Info

Anschrift in Deutschland Am Rethövel 10, 25348 Glückstadt **Telefon** +49 172 411 6224
Anschrift in Kuba Acosta # 64 – 68 Apt. 1 entre San Ignazio y Inquisidor, Habana Vieja
E-Mail d.spaeth@cubareise.info **Internet** www.cubareise.info



[Zum Inhaltsverzeichnis](#)

Playas del Este

<https://maps.app.goo.gl/YQtn7MuHd7B55eRv6>

Havannas Strände mit feinstem Sand und kristallklarem Wasser liegen 23 km vom Parque Central entfernt. Erreichbar sind sie auch mit einem Bus, der mehrmals täglich bis zum Abend am Parque Central gegenüber dem Hotel Inglaterra abfährt.

<https://maps.app.goo.gl/h6jhdGktEddxVDrw8>



[Zum Inhaltsverzeichnis](#)

Ceremonia del Cañonazo

Dieter Späth
Cubareise.Info

Anschrift in Deutschland Am Rethövel 10, 25348 Glückstadt **Telefon** +49 172 411 6224
Anschrift in Kuba Acosta # 64 – 68 Apt. 1 entre San Ignazio y Inquisidor, Habana Vieja
E-Mail d.spaeth@cubareise.info **Internet** www.cubareise.info

<https://maps.app.goo.gl/1ikxJ29QVhzb3AG17>

Die Kanonenschuss Zeremonie findet jeden Abend um 21:00 Uhr statt. Ein paar Soldaten in historischen Uniformen zelebrieren eine ca. 30 Minuten dauerndes Schauspiel welches um Punkt 21:00 mit dem absoluten Höhepunkt endet, dem Abschuss einer echten Kanone. Der Abschuss symbolisiert die Schließung des Hafens.



[Zum Inhaltsverzeichnis](#)

Castillo de San Salvador de la Punta

<https://maps.app.goo.gl/qh7hchcKEy26gVw17>

La Punta wurde entworfen, um den Zugang zur Bucht von Havanna vor häufigen Angriffen von Piraten zu schützen.

Ursprünglich wurden im Jahr 1559 Aussichtspunkte in diesem Gebiet aufgestellt. Im Jahr 1582 ordnete der spanische König Philipp II., der von der Notwendigkeit überzeugt war, Festungen und Flotten zu verstärken, die Schaffung eines Befestigungssystems in verschiedenen Teilen Amerikas an.

Die Arbeiten begannen um 1590 und gingen nur langsam voran. Im Jahr 1595 beschädigte ein Orkan die Festung schwer, unter anderem aufgrund der dünnen Mauern, die solider wieder aufgebaut wurden. Im Jahr 1602 verzögerte sich der Bau so sehr, dass der Ingenieur beschloss, die Festung in eine Bastion umzuwandeln, in der 10 bis 12 Artilleriegeschütze untergebracht werden sollten. Im Laufe der Jahre wurde sie schließlich abgebaut, so dass nur noch 3 Bastionen übrigblieben. 1

Im Jahr 1630 wurde aufgrund der geringen Entfernung zwischen La Punta und El Morro um den Schutz der Bucht zu erhöhen, eine schwere Kupferkette zwischen ihnen gelegt.

Im Jahr 1762 richtete die britische Expedition gegen Kuba verheerende Schäden an allen Festungen an.

Die Sicherheitsvorhänge und Bastionen von La Punta wurden während der Invasion zerstört. In diesem Moment wurde eine Kette gespannt, die sich in mehrere Richtungen verzweigte und von schweren Holzbalken getragen wurde. Seine Enden waren an Kanonen befestigt, die in La Punta und El Morro aufgestellt waren.

Dieter Späth
Cubareise.Info

Anschrift in Deutschland Am Rethövel 10, 25348 Glückstadt **Telefon** +49 172 411 6224
Anschrift in Kuba Acosta # 64 – 68 Apt. 1 entre San Ignazio y Inquisidor, Habana Vieja
E-Mail d.spaeth@cubareise.info **Internet** www.cubareise.info



[Zum Inhaltsverzeichnis](#)

Cespedes the Maestranza Park

<https://maps.app.goo.gl/zC7rQoocGVFRTUbf7>

Ein beliebtes Ziel für Familien mit Kindern.



[Zum Inhaltsverzeichnis](#)

Obispo – Fußgängerzone in der Altstadt

<https://maps.app.goo.gl/vxM1nAhzqUSLvgEL9>

Die Calle Obispo ist eine der belebtesten und schönsten Einkaufsmeilen der Altstadt von Havanna.

Die Bummelmeile mit interessanten Läden, Cafés, Bars mit regelmäßiger Livemusik und Restaurants, mit vielen sehenswerten Gebäuden - wie das Hotel Ambos Mundos, das Lieblingshotel von Hemingway und das Hotel Florida mit seiner imposanten Lobby - durchquert die Altstadt vom Parque Central bis zur Plaza de Armas. Sie war früher die erste asphaltierte Hauptstraße und der Sitz der Nationalbank (1907) Havannas.

Einen Besuch in den alten originalgetreu hergerichteten Apotheken „Johnson“ und „Taquechel“ (<https://maps.app.goo.gl/ZjCnb56qivwxJ2MVA>) sollte man nicht versäumen. Hier können Kosmetik- und Naturprodukte sowie homöopathische Mittel erworben werden. Die Mittel sind in den aus dem 17. Und 18. Jahrhundert stammenden Glasbehältern untergebracht. Zusätzlich sind hier medizinische Geräte und Destilliergefäße für das Publikum ausgestellt.

Dieter Späth
Cubareise.Info

Anschrift in Deutschland Am Rethövel 10, 25348 Glückstadt **Telefon** +49 172 411 6224
Anschrift in Kuba Acosta # 64 – 68 Apt. 1 entre San Ignazio y Inquisidor, Habana Vieja
E-Mail d.spaeth@cubareise.info **Internet** www.cubareise.info



[Zum Inhaltsverzeichnis](#)

Hotel Ambos Mundos

<https://maps.app.goo.gl/oyr7Hhrk7Lrh2mCKA>

Das "Hotel Ambos Mundos" liegt an der Kreuzung der Calles Obispo und Mercaderes in der historischen Altstadt von Havanna. Das fünfstöckige Hotelgebäude wurde zwischen 1923 und 1925 im Kolonialstil errichtet. Berühmt wurde das Hotel durch Ernest Hemingway, der in den 1930er Jahren bei seinen Aufenthalten in Havanna hier wohnte. In seinem Zimmer 511 soll er die Romane "Tod am Nachmittag" und "Die grünen Hügel Afrikas" geschrieben und sein Buch "Wem die Stunde schlägt" begonnen haben. Das Zimmer wurde im Originalzustand belassen und kann besichtigt werden. Ebenfalls sehenswert ist ein alter OTIS-Aufzug, der noch von einem Liftboy bedient wird. Die Dachterrasse bietet eine schöne Aussicht auf die Plaza de Armas und die koloniale Stadt.




[Zum Inhaltsverzeichnis](#)

Mural histórico cultural del Liceo Artístico y Literario de La Habana

<https://maps.app.goo.gl/5oJgxxJWR8C6RpYk6>

Wandgemälde mit bekannten Persönlichkeiten des 19. Jahrhunderts.



[Zum Inhaltsverzeichnis](#)

Dieter Späth
Cubareise.Info

Anschrift in Deutschland Am Rethövel 10, 25348 Glückstadt **Telefon** +49 172 411 6224
Anschrift in Kuba Acosta # 64 – 68 Apt. 1 entre San Ignacio y Inquisidor, Habana Vieja
E-Mail d.spaeth@cubareise.info **Internet** www.cubareise.info

Coche Mambí

<https://maps.app.goo.gl/qLtiJbPv6TBX6pB8>

Dieser Eisenbahnwaggon gehörte ursprünglich der Kubanischen Eisenbahngesellschaft und wurde ab 1902 von kubanischen Präsidenten bei ihren Wahlkämpfen und für offizielle Besuche genutzt.

Nach der Machtübernahme Fidel Castros 1959 wurde der Waggon im Bahnhof von Havanna ausgestellt. 1987 übernahm das Büro des Stadthistorikers es nach aufwändigen Restaurierungsarbeiten am heutigen Standort aus.

Im Inneren erwarten den Besucher ein Protokollraum, vier Schlafzimmern, von denen zwei dem Präsidenten und der First Lady vorbehalten waren, vier Bäder, ein Esszimmer, eine Küche mit Kühlschrank und Schlafkojen für das Personal.



[Zum Inhaltsverzeichnis](#)

Hotel Los Frailes (= Mönche)

<https://maps.app.goo.gl/i7JEYyQHTt6ce1tS9>

Das schön renovierte Gebäude lädt mit seinem begrünten Innenhof zu einer ruhigen Pause ein.

Ursprünglich war es das Gästehaus der nahegelegenen Basilika San Francisco.



[Zum Inhaltsverzeichnis](#)

Eingang zum Chinesenviertel

<https://maps.app.goo.gl/gQJMh3KLuHMmxYKa8>

Das markante von der Volksrepublik China gespendete Eingangsportal "El Portico de la Amistad (Freundschaft)" markiert den Eingang zum Chinesenviertel.

Dieter Späth
Cubareise.Info

Anschrift in Deutschland Am Rethövel 10, 25348 Glückstadt **Telefon** +49 172 411 6224
Anschrift in Kuba Acosta # 64 – 68 Apt. 1 entre San Ignacio y Inquisidor, Habana Vieja
E-Mail d.spaeth@cubareise.info **Internet** www.cubareise.info



[Zum Inhaltsverzeichnis](#)

Expo Cuba

<https://maps.app.goo.gl/sBiurByo4AcNf1KL9>

Etwa 24 km vom Parque Central entfernt

<https://maps.app.goo.gl/bc6Wm8hL6LHeBWmv8>

1989 eröffnetes Ausstellungsgelände.



[Zum Inhaltsverzeichnis](#)

Nationaler Zoologischer Garten

<https://maps.app.goo.gl/86Xe286tmpH3epvC6>

Etwa 20 km vom Parque Central entfernt

<https://maps.app.goo.gl/KJMRW65zFaa7HfMX9>

Ein klassischen Safaripark, den man in Busfahrten „erfährt“.

Die Fahrtdauer mit den alle 10 Minuten abfahrenden Bussen dauert seine Zeit, da u.a. viele afrikanische Tierarten zusammen auf der großen Savanne zu sehen sind und den Bus oft nötigen anzuhalten.



Dieter Späth
Cubareise.Info

Anschrift in Deutschland Am Rethövel 10, 25348 Glückstadt **Telefon** +49 172 411 6224
Anschrift in Kuba Acosta # 64 – 68 Apt. 1 entre San Ignacio y Inquisidor, Habana Vieja
E-Mail d.spaeth@cubareise.info **Internet** www.cubareise.info

[Zum Inhaltsverzeichnis](#)

Jardín Botánico Nacional

<https://maps.app.goo.gl/viYL2FgMS94eZbcz5>

Er liegt etwa 23 km vom Parque Central entfernt

<https://maps.app.goo.gl/D2UhEbDF4U2Cgxch9>

Der botanische Garten (Jardín Botánico) mit einer Größe von ca. 600 Hektar liegt außerhalb von Havanna, unweit vom Parque Lenin und gegenüber der EXPO Cuba. Ein sehr schönes Ziel, um der Luft der Großstadt zu entfliehen.

Die Einrichtung des Parks fing 1968 an und wurde im Jahr 1984 fertiggestellt. Der Besucher kann Pflanzen aus allen Erdteilen betrachten, der Garten ist nach 5 Zonen unterteilt: Amerika, Afrika, Asien, Ozeanien und Kuba. Im Bereich der Karibik gibt es mehr als 7000 Blütenpflanzen, davon 3500 einheimische, die nur auf Cuba wachsen.

Die Anlage dient nicht nur als öffentlicher Park, sondern auch für wissenschaftliche Untersuchungen. In dem Garten gibt es auch einen urzeitlichen Wald den „Bosque Arcaico“. Hier wurden Pflanzen aus vergangenen geologischen Epochen nachgezüchtet, wie z. B. eine Palme aus der Urzeit (Palma corcho = Korkenpalme), die nur noch selten zu finden ist.

Sehenswert ist auch der Japanische Garten, der mit Felsen, Blumen und Wasserfällen angelegt ist.

<https://maps.app.goo.gl/GK5RXzFRsc2A6Fdk7>



[Zum Inhaltsverzeichnis](#)

Jardín Zoológico de la Habana

<https://maps.app.goo.gl/ddzCAki51EB4Hyn97>

Dieter Späth
Cubareise.Info

Anschrift in Deutschland Am Rethövel 10, 25348 Glückstadt **Telefon** +49 172 411 6224
Anschrift in Kuba Acosta # 64 – 68 Apt. 1 entre San Ignazio y Inquisidor, Habana Vieja
E-Mail d.spaeth@cubareise.info **Internet** www.cubareise.info

Etwa 7 km vom Parque Central entfernt.

<https://maps.app.goo.gl/FkK8Ei5Tgg3Gcji26>

Der Besuch lohnt zurzeit nicht, da wegen Geldmangels die meisten Gehege nicht mehr besetzt sind.

[Zum Inhaltsverzeichnis](#)

Parque de Diversiones („Vergnügungspark“)

<https://maps.app.goo.gl/K1peTCLxsy2xJJPLA>

auch Parque Lenin genannt

<https://maps.app.goo.gl/L5Y8NHZSffGUDM1z7>

etwa 18 km vom Parque Central entfernt

<https://maps.app.goo.gl/oHbsyP2toMW1otqP9>



[Zum Inhaltsverzeichnis](#)

Casa del Chocolate

<https://maps.app.goo.gl/euGrBe3qLuwPCjHh7>

Hier gibt es leckere Kakaogetränke und im Geschäft hergestellte Schokolade. Die kleine Ausstellung vermittelt einen Eindruck von der Herstellung.



[Zum Inhaltsverzeichnis](#)

Großloge der Freimaurer von Kuba

<https://maps.app.goo.gl/TMJXJBmXS1fjrPKN6>

Dieter Späth
Cubareise.Info

Anschrift in Deutschland Am Rethövel 10, 25348 Glückstadt **Telefon** +49 172 411 6224
Anschrift in Kuba Acosta # 64 - 68 Apt. 1 entre San Ignacio y Inquisidor, Habana Vieja
E-Mail d.spaeth@cubareise.info **Internet** www.cubareise.info



[Zum Inhaltsverzeichnis](#)

Einkaufszentrum Plaza Carlos III

<https://maps.app.goo.gl/p68esY1GRKLZE1Zp9>

Knapp 3 Kilometer vom Parque Central entfernt gelegenes Einkaufszentrum mit zahlreichen Fachgeschäften und großer Gastronomie.

<https://maps.app.goo.gl/MKyhwRccfVUb1f4A>



[Zum Inhaltsverzeichnis](#)

Mercado (= Markthalle) Único Cuatro Caminos

<https://maps.app.goo.gl/XTmUoqCdPj5TGm9E7>

Lebhaftes etwa 2 km vom Parque Central entfernt gelegene Markthalle mit Angeboten vom Kleinviehmarkt, über Blumen, Obst und Gemüse bis zum Fleisch.

<https://maps.app.goo.gl/2YWqhZncHZVZ99bs5>



[Zum Inhaltsverzeichnis](#)

ETECSA (Verkaufsstelle der Telefongesellschaft)

<https://maps.app.goo.gl/n6vLQiy2fGCgvqDp9>

Verkaufsstelle der Telefongesellschaft für z. B. SIM-Karten.

Dieter Späth
Cubareise.Info

Anschrift in Deutschland Am Rethövel 10, 25348 Glückstadt **Telefon** +49 172 411 6224
Anschrift in Kuba Acosta # 64 – 68 Apt. 1 entre San Ignazio y Inquisidor, Habana Vieja
E-Mail d.spaeth@cubareise.info **Internet** www.cubareise.info



[Zum Inhaltsverzeichnis](#)

Eisenbahnmuseum - Museo del Ferrocarril

<https://maps.app.goo.gl/PgM2G1o5N28EgVeM7>

Etwa 2 km vom Parque Central entfernt

<https://maps.app.goo.gl/w4M9359fyXwuw7aW7>

Kuba hat weltweit seit 1836 eine der ältesten Eisenbahnen der Welt. Vom gesamten Gleisnetz lagen etwa 40 % auf den Zuckerrohrplantagen, um das abgeerntete Zuckerrohr schnellstens zur Weiterverarbeitung in die Fabriken zu befördern. Im ehemaligen Bahnhof Cristina werden Fahrzeuge aus der fast 200jährigen Eisenbahngeschichte Kubas gezeigt.



[Zum Inhaltsverzeichnis](#)

Panaderia dulcería San José (Konditorei in der Calle Obispo)

<https://maps.app.goo.gl/EtXgHWPzqcanexWTA>



[Zum Inhaltsverzeichnis](#)

Óptica "El Almendares" (Brillengeschäft)

<https://maps.app.goo.gl/qymoYaRoWxa1xKNG8>

Dieter Späth
Cubareise.Info

Anschrift in Deutschland Am Rethövel 10, 25348 Glückstadt **Telefon** +49 172 411 6224
Anschrift in Kuba Acosta # 64 – 68 Apt. 1 entre San Ignazio y Inquisidor, Habana Vieja
E-Mail d.spaeth@cubareise.info **Internet** www.cubareise.info

Meine persönlichen Erfahrungen nach mehrfachen Käufen: 1 Stunde nach der zwingend vorgeschriebenen augenärztlichen Untersuchung und der Auswahl der Gläser und des Brillengestells war die neue Brille zur Abholung bereit.

Der Preis: deutlich weniger als 50 % des in Deutschland zu zahlenden Preises.

[Zum Inhaltsverzeichnis](#)

Capitolio (Kapitol) Nacional de Cuba

<https://maps.app.goo.gl/UEkAGyz6M7m6vMBQ8>

Das Kapitol wurde 1929 als Sitz der Legislative gebaut und diente diesem Zweck bis 1959 Vorbild für den Bau ist das Kapitol in Washington.

Wegen ihrer enormen Größe und endlos langen Flure trägt die pompöse Eingangshalle den Namen Salón de los Pasos Perdidos (Halle der verlorenen Schritte).

Über der 17 m hohen, goldüberzogenen und 40 t schweren Statue der Republik wölbt sich die 90 m hohe Kuppel. Es ist die drittgrößte in einem Gebäude aufgestellte Statue der Welt. Den Fußboden schmückt ein falscher 24-karätiger Diamant, der das Stadtzentrum symbolisiert, und von dem aus alle Entfernungen auf der Insel gemessen werden.



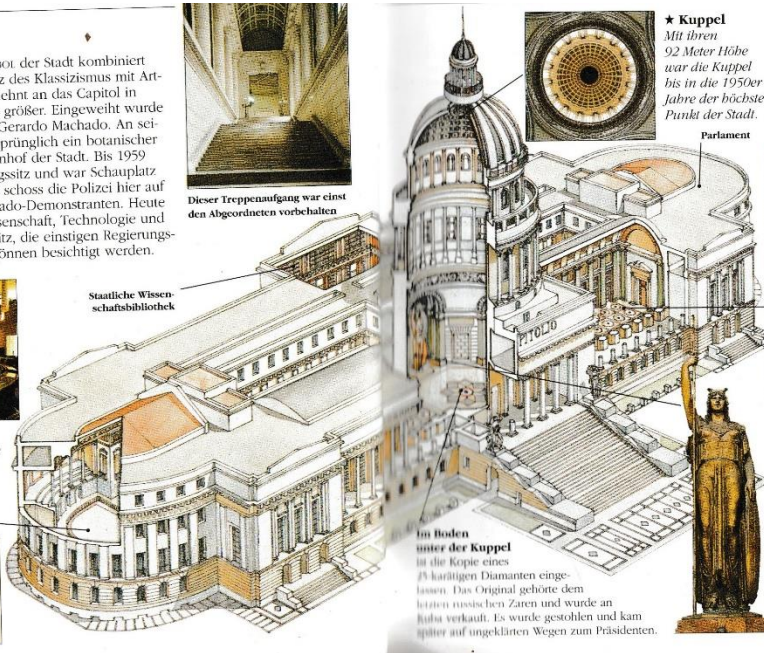
Der Kuba-Führer Vis-Á-Vis von Dorling Kindersley vermittelt einen guten Eindruck von diesem Gebäude.

Dieter Späth
Cubareise.Info

Anschrift in Deutschland Am Rethövel 10, 25348 Glückstadt **Telefon** +49 172 411 6224
Anschrift in Kuba Acosta # 64 – 68 Apt. 1 entre San Ignacio y Inquisidor, Habana Vieja
E-Mail d.spaeth@cubareise.info **Internet** www.cubareise.info

Capitolio

ALS WETHTIN SICHTBARES SYMBOL der Stadt kombiniert das Capitolio die Eleganz des Klassizismus mit Art-déco-Elementen. Es ist angelehnt an das Capitol in Washington D.C., aber noch größer. Eingeweiht wurde es 1929 durch den Diktator Gerardo Machado. An seinem Standort befand sich ursprünglich ein botanischer Garten, später der erste Bahnhof der Stadt. Bis 1959 diente der Bau als Regierungssitz und war Schauplatz historischer Ereignisse: 1933 schoss die Polizei hier auf eine Gruppe von Anti-Machado-Demonstranten. Heute hat das Ministerium für Wissenschaft, Technologie und Umweltschutz hier seinen Sitz, die einstigen Regierungsräume und die Bibliothek können besichtigt werden.



★ Kuppel
 Mit ihrer 92 Meter Höhe war die Kuppel bis in die 1950er Jahre der höchste Punkt der Stadt.

Parlament

Im Boden unter der Kuppel
 In die Kerne eines 7-karätigen Diamanten eingelassen. Das Original gehörte dem letzten russischen Zaren und wurde an Kuba verkauft. Es wurde gestohlen und kam später auf ungeklärten Wegen zum Präsidenten.

Statue der Republik
 Die 17 Meter hohe und 49 Tonnen schwere Statue wurde in Rom gegossen und mit 22-karätigem Blattgold überzogen.

★ Salón de los Pasos Perdidos
 Diese monumentale Halle mit ihren Marmorböden verdankt ihren Namen (Saal der verlorenen Schritte) ihrer ungewöhnlichen Akustik.

Abgeordnetensaal
 Die Abgeordnetenkammer ist noch original möbliert und mit Flachreliefs des italienischen Künstlers Gianni Renuzzi dekoriert.

Staatliche Wissenschaftsbibliothek

Dieser Treppenaufgang war einst den Abgeordneten vorbehalten

★ Kuppel

★ Salón de los Pasos Perdidos

NICHT VERSÄUMEN

INFOBOX
 Paseo de Martí (Prado) esq. a San José. **Stadtplan** 4 D3
 ☎ (7) 8603 411
 🕒 öffn. 8.30–19 Uhr
 📍 📷 📱

Hinter dem Capitolio versteckt sich Kubas älteste Tabakfabrik, die Fábrica de Tabacos Partagás (1845 vom Spanier Jaime Partagás gegründet).

[Zum Inhaltsverzeichnis](#)

Hotel Plaza

<https://maps.app.goo.gl/DLvNtKSYFM7YcnAM7>

Die Übernachtung ist aus meiner Sicht nicht empfehlenswert, aber die Eingangshalle ist schön restauriert.




[Zum Inhaltsverzeichnis](#)

Museo Nacional de los Bomberos (Museum der Feuerwehr)

<https://maps.app.goo.gl/bVJyvgPWkxLSiRnx9>

Dieter Späth
Cubareise.Info

Anschrift in Deutschland Am Rethövel 10, 25348 Glückstadt **Telefon** +49 172 411 6224
Anschrift in Kuba Acosta # 64 – 68 Apt. 1 entre San Ignazio y Inquisidor, Habana Vieja
E-Mail d.spaeth@cubareise.info **Internet** www.cubareise.info



[Zum Inhaltsverzeichnis](#)

Ausstellung historischer Dampflokomotiven

<https://maps.app.goo.gl/Abgzew1Bsij9N28E7>

Hinter dem Capitol auf einem Grundstück am Eingang zum Chinesenviertel werden Dampflokomotiven aus den Zuckerplantagen restauriert.



[Zum Inhaltsverzeichnis](#)

Königliche Fabrik Partagás Zigarren

<https://maps.app.goo.gl/wzMCNzqmgwgcP1on8>

In der hinter dem Capitol gelegenen Fabrik kann man an Führungen in der Zigarrenproduktion teilnehmen.



[Zum Inhaltsverzeichnis](#)

Oficina comercial Etecsa

<https://maps.app.goo.gl/77rVmEMs11uA4sH3A>

Das imposante Verwaltungsgebäude der kubanischen Telefongesellschaft steht am Eingang zum Chinesenviertel.

Dieter Späth
Cubareise.Info

Anschrift in Deutschland Am Rethövel 10, 25348 Glückstadt **Telefon** +49 172 411 6224
Anschrift in Kuba Acosta # 64 - 68 Apt. 1 entre San Ignacio y Inquisidor, Habana Vieja
E-Mail d.spaeth@cubareise.info **Internet** www.cubareise.info



[Zum Inhaltsverzeichnis](#)

Flughafen Havanna Terminal 1 (Inlandflüge)

<https://maps.app.goo.gl/6SVEBGNukaXBeeae7>



[Zum Inhaltsverzeichnis](#)

Flughafen Havanna Terminal 2 (Charterflüge, insbesondere Condor)

<https://maps.app.goo.gl/KHAtymf8LuRLjZYa7>

etwa 19 km vom Parque Central entfernt

<https://maps.app.goo.gl/wqvg42S2BTeidp9t7>



[Zum Inhaltsverzeichnis](#)

Flughafen Havanna Terminal 3 (internationale Flüge)

<https://maps.app.goo.gl/UEwxHcidthM75co19>

etwa 19 km vom Parque Central entfernt

<https://maps.app.goo.gl/FFe4PB9Hm7M2EKfFA>

Dieter Späth
Cubareise.Info

Anschrift in Deutschland Am Rethövel 10, 25348 Glückstadt **Telefon** +49 172 411 6224
Anschrift in Kuba Acosta # 64 – 68 Apt. 1 entre San Ignacio y Inquisidor, Habana Vieja
E-Mail d.spaeth@cubareise.info **Internet** www.cubareise.info



[Zum Inhaltsverzeichnis](#)

Reiterstatue des Freiheitskämpfers José Martí

<https://maps.app.goo.gl/kkGqq8ixyCiW8NE1A>

Nachbildung der Reiterstatue von José Martí, Kämpfer für die Unabhängigkeit Kubas, geschaffen von der amerikanischen Künstlerin Anna Hyatt Huntington (1876-1973), die sich seit den 1950er Jahren auf der Avenue of the Americas im Central Park, New York, befindet.



[Zum Inhaltsverzeichnis](#)

Callejon de Hamel

<https://maps.app.goo.gl/kWmsStUhd4WNagRFA>

Die Gasse liegt etwa 2 km vom Parque Central entfernt.

<https://maps.app.goo.gl/KBCNQzeq9ZQFtniN8>

Die knapp 200 Meter lange Gasse "Callejón de Hamel" liegt im historischen Zentrum von Havanna. Sie wurde im Jahr 1990 von dem lokalen Bildhauer und Maler Salvador Gonzáles Escalona als Gemeinschaftskulturobjekt ins Leben gerufen, um einen Raum für die afro-kubanische Kultur zu schaffen.

Die Gasse wird gesäumt von farbenfrohen Wandmalereien, Skulpturen, Mosaiken, Ornamenten und sonstigen Kunstobjekten. Regelmäßig sonntags finden in der kleinen Straße auch Präsentationen von afro-kubanischer Musik und den zugehörigen Tänzen statt.

Dieter Späth
Cubareise.Info

Anschrift in Deutschland Am Rethövel 10, 25348 Glückstadt **Telefon** +49 172 411 6224
Anschrift in Kuba Acosta # 64 – 68 Apt. 1 entre San Ignazio y Inquisidor, Habana Vieja
E-Mail d.spaeth@cubareise.info **Internet** www.cubareise.info



[Zum Inhaltsverzeichnis](#)

Plaza 13 de Marzo

<https://maps.app.goo.gl/HcwBj4wfbBP3H3VV7>

Der Platz erinnert mit seinem Namen an den 13.03.1957 als revolutionäre Studenten den Präsidentenpalast angriffen und hier ihr jugendlicher Anführer José Antonio Echevarría zu Tode kam.



[Zum Inhaltsverzeichnis](#)

Hotel Nacional de Cuba

<https://maps.app.goo.gl/L2aGjaT4bzM1X4CA7>

Das Hotel wurde im Dezember 1930 eröffnet. Durch die exponierte Lage und den Ausblick auf den Malecón sowie die Bucht von Havanna wurde das Hotel schnell bekannt. Schon bei der Eröffnung stieß das Nacional auf große Zustimmung – sowohl beim damaligen kubanischen Diktator Gerardo Machado als auch bei der „High Society“ Amerikas. Im Hotellogierten Prominente wie Buster Keaton, Marlene Dietrich, Juri Gagarin und Ernest Hemingway.

Im Dezember 1946 hielt die Amerikanische Cosa Nostra einen Kongress im Nacional ab, der als „Havanna-Konferenz“ bekannt wurde. In den 1950er Jahren richtete Meyer Lansky mit Genehmigung und Unterstützung des Staatspräsidenten Fulgencio Batista eines der erfolgreichsten Kasinos Amerikas im Hotel ein. In Folge der Kubanischen Revolution wurde das Kasino in den 1960er Jahren geschlossen.

Der Hotelbau wurde 1988 zu einem Kulturdenkmal Kubas erklärt.
Besucher werden durch die Terrasse mit Meerblick angelockt.

Dieter Späth
Cubareise.Info

Anschrift in Deutschland Am Rethövel 10, 25348 Glückstadt **Telefon** +49 172 411 6224
Anschrift in Kuba Acosta # 64 – 68 Apt. 1 entre San Ignacio y Inquisidor, Habana Vieja
E-Mail d.spaeth@cubareise.info **Internet** www.cubareise.info



[Zum Inhaltsverzeichnis](#)

Instituto Superior de Arte (Universität der Künste)

<https://maps.app.goo.gl/ucTfiMdzAesTVZ978>

Es liegt etwa 15 km vom Parque Central entfernt.

<https://maps.app.goo.gl/AdWhXmj1CFoceY5p8>

Die 1976 erbaute Universität der Künste ist zweifellos eines der architektonischen Wahrzeichen der Stadt. Zwanzig Minuten vom Zentrum Havannas entfernt ist der inzwischen verlassene nie fertiggestellte Baukomplex ein Campus voller Vegetation mit Kuppeln und Tunneln.



[Zum Inhaltsverzeichnis](#)

Malecón of Havana

<https://maps.app.goo.gl/Hw6wXFPUYe3bv9XA8>

Das spanische Wort Malecón bezeichnet eine Ufermauer aus Stein. Meist versteht man darunter eine Uferstraße auf einem Steindamm, die oft nachträglich vor einer bestehenden Bebauung errichtet wurde

Mit dem Bau wurde 1901 am Paseo del Prado begonnen. In mehreren Bauabschnitten wurde der Malecón bis 1952 bis zur Mündung des Almendares-Flusses am westlichen Ende des Stadtteils El Vedado erweitert, wo er noch heute endet.

Er ist Flaniermeile und vor allen Dingen abends Treffpunkt der Anwohner aus den anliegenden Stadtvierteln, der Paare, aber auch von einzelnen Musikern, die sich spontan zum gemeinsamen Musizieren zusammenfinden.

Dieter Späth
Cubareise.Info

Anschrift in Deutschland Am Rethövel 10, 25348 Glückstadt **Telefon** +49 172 411 6224
Anschrift in Kuba Acosta # 64 – 68 Apt. 1 entre San Ignazio y Inquisidor, Habana Vieja
E-Mail d.spaeth@cubareise.info **Internet** www.cubareise.info



[Zum Inhaltsverzeichnis](#)

Botschaft der Vereinigten Staaten in Havanna (Embajada de los Estados Unidos de América en Cuba)

<https://maps.app.goo.gl/nhAuvPsWbZ9FSMYT8>



[Zum Inhaltsverzeichnis](#)

José-Martí-Denkmal

<https://maps.app.goo.gl/C6aCSfhZxLGRBXvx5>

Das Denkmal befindet sich auf dem nördlichen Teil des Plaza de la Revolución. Das an den Nationalhelden José Martí (1853–1895) erinnernde Denkmal, einen Schriftsteller und Vordenker der Unabhängigkeit Kubas, wurde von 1953 bis 1958 während der zweiten Amtszeit des Diktator Fulgencio Batista errichtet.

Das Denkmal befindet sich auf einer Anhöhe und besteht aus der Statue José Martí's, die vor einem 109 m hohen Turm steht. Die etwa zehn Meter hohe Statue stellt José Martí in einer knienden Körperhaltung dar. Der Turm hat die Grundfläche eines Fünfsterns und verjüngt sich nach oben. Auf der Spitze des Turms befindet sich eine Aussichtsplattform, die über einen Aufzug zugänglich ist.

Das Denkmal dient als Kulisse für die Regierung Kubas bei Staatsbesuchen und öffentlichen Reden.



Dieter Späth
Cubareise.Info

Anschrift in Deutschland Am Rethövel 10, 25348 Glückstadt **Telefon** +49 172 411 6224
Anschrift in Kuba Acosta # 64 – 68 Apt. 1 entre San Ignazio y Inquisidor, Habana Vieja
E-Mail d.spaeth@cubareise.info **Internet** www.cubareise.info

[Zum Inhaltsverzeichnis](#)

La Rampa (= die Steigung)

<https://maps.app.goo.gl/vXbBRLpUq93vJzrv5>

La Rampa wird der Teil der Calle 23 - eine Hauptstraße im Stadtteil Vedado – bezeichnet, der in einer Steigung vom Malecón bis zu Hotel Habana Libre verläuft. Sie wurde 1930 erbaut.



[Zum Inhaltsverzeichnis](#)

Hotel Deauville

<https://maps.app.goo.gl/QDv9JYuPBNhCipSu6>

Ein sehr einfaches Hotel. Allerdings locken das Schwimmbad im 5. OG sowie die abendlichen Musik- und Tanzveranstaltungen.



[Zum Inhaltsverzeichnis](#)

Hotel Sevilla

<https://maps.app.goo.gl/qmMcNRyN3eimMSgP6>

Der gut restaurierte historische Teil des Hotels ist ein Schmuckstück, der später daneben errichtete Zimmerturm ist ein abschreckendes Beispiel für den Massentourismus. Großartig ist, dass der im Garten gelegene Swimmingpool auch für Tagesgäste zugänglich ist.

Dieter Späth
Cubareise.Info

Anschrift in Deutschland Am Rethövel 10, 25348 Glückstadt **Telefon** +49 172 411 6224
Anschrift in Kuba Acosta # 64 – 68 Apt. 1 entre San Ignacio y Inquisidor, Habana Vieja
E-Mail d.spaeth@cubareise.info **Internet** www.cubareise.info



[Zum Inhaltsverzeichnis](#)

Hotel Park View

<https://maps.app.goo.gl/mMBhGXtf6UFmvomx8>

Man kann es heute kaum glauben, dass das 1928 erbaute Hotel zu den exklusivsten von Havanna zählte.



[Zum Inhaltsverzeichnis](#)

Hotel Habana Libre

<https://maps.app.goo.gl/z5bfYpetoh77UWuX7>

Es befindet sich im Stadtteil Vedado an der Rampa. Als Havana Hilton wurde es im März 1958 – wie jedes zu seinen Lebzeiten erbaute Hotel der Kette – von Conrad Hilton eröffnet. Es wurde im Oktober 1960 durch die Regierung unter Fidel Castro verstaatlicht und kurz nach der Revolution auch als Hauptquartier genutzt. Seit 1996 wird es unter dem Namen Tryp Habana Libre betrieben.



[Zum Inhaltsverzeichnis](#)

Hotel Habana Riviera

<https://maps.app.goo.gl/5bitamdih28mW1Xv9>

Dieter Späth
Cubareise.Info

Anschrift in Deutschland Am Rethövel 10, 25348 Glückstadt **Telefon** +49 172 411 6224
Anschrift in Kuba Acosta # 64 – 68 Apt. 1 entre San Ignacio y Inquisidor, Habana Vieja
E-Mail d.spaeth@cubareise.info **Internet** www.cubareise.info

Das Havana Riviera war ursprünglich Eigentümer des Gangsters Meyer Lansky. Die Entscheidung, in Havanna zu bauen, fiel, weil Lansky schlichtweg US-Gesetzen oder der Kontrolle des FBI nicht unterworfen sein wollte. Das Hotel wurde offiziell von der 1956 gegründeten „Riviera de Cuba SA Company“ betrieben. Wie bei allen Geschäften Lanskys war auch die Eigentümerschaft des Riviera, die er und seine Unterwelt-Freunde besaßen, hinter mehreren Schichten von Managern und Strohmännern verborgen. Nachdem das Hotel fertiggestellt war, richtete sich Lansky die Präsidentensuite im obersten Stockwerk als seinen Kommandoposten ein.



[Zum Inhaltsverzeichnis](#)

National Aquarium of Cuba

<https://maps.app.goo.gl/Scca17mKpWcagLqw6>

Es befindet sich etwa 11 km vom Parque Central entfernt.

<https://maps.app.goo.gl/yd4yNHxCkSrjvTn8>

Das Nationale Aquarium von Kuba wurde am 23. Januar 1960 gegründet, wobei der Schwerpunkt auf Forschung und Umwelterziehung lag. Dieser Schwerpunkt spiegelt sich in den Ausstellungen und Programmen des Aquariums wider, die darauf abzielen, die Besucher über die Bedeutung des Meeresschutzes und das vielfältige Meeresleben in der Karibik aufzuklären.



[Zum Inhaltsverzeichnis](#)

Santuario Nacional de San Lázaro (Heiligtum)

<https://maps.app.goo.gl/pXpASspgRzyScr2a6>

Das Heiligtum liegt etwa 27 km vom Parque Central entfernt,

<https://maps.app.goo.gl/hhRM1fxw3n9d2mUw8>

Dieter Späth
Cubareise.Info

Anschrift in Deutschland Am Rethövel 10, 25348 Glückstadt **Telefon** +49 172 411 6224
Anschrift in Kuba Acosta # 64 – 68 Apt. 1 entre San Ignazio y Inquisidor, Habana Vieja
E-Mail d.spaeth@cubareise.info **Internet** www.cubareise.info

Einige robben Dutzende Kilometer über den Boden, manche laufen rückwärts, andere auf Knien: Jedes Jahr am 17. Dezember gehen Tausende Kubaner auf Pilgertour zu Ehren des heiligen Lazarus.

Ihr Ziel ist die Wallfahrtskirche in Rincón, wo sie dem Heiligen huldigen möchten. Er ist nach ihrem Glauben für Krankheiten zuständig.

Viele sind selbst krank, haben Asthma oder Rückenschmerzen, andere wollen für Freunde oder Angehörige beten oder Leiden vorbeugen. Ein Teil des Rituals ist es, sich mit Ruten über den Rücken zu streifen. Doch die Pilgertour der Massen ist auch ein einträgliches Geschäft: Am Straßenrand bieten Händler Heiligenfiguren sowie Blumen und Kerzen an.

In Kuba ist der katholische San Lazaro gleichgestellt mit dem afrokubanischen Gott Babalú Ayé. Die meisten Pilger machen da kaum einen Unterschied, verehren beide zugleich - es kann ja nie schaden, sich vielseitig vor Krankheiten zu schützen.

(Auszug aus dem Spiegel Dez. 2008)



[Zum Inhaltsverzeichnis](#)

Plaza de la Revolución

<https://maps.app.goo.gl/Sh9LdGCKLU2vBhZU9>

Der Platz liegt etwa 4 km vom Parque Central entfernt.

<https://maps.app.goo.gl/8moEPeLDFwJJWRiV7>

Der Platz wurde 1952 angelegt und ist seit 1959 Kubas politisches Zentrum. Hier fanden nach der Revolution die ersten Massenkundgebungen statt. Seit 1959 kommen hier hunderttausende Menschen zu Militärparaden und offiziellen Feierlichkeiten zusammen. Am 25. Januar 1998 zelebrierte auch Papst Johannes Paul II. hier eine Messe.



[Zum Inhaltsverzeichnis](#)

Memorial José Martí

Dieter Späth
Cubareise.Info

Anschrift in Deutschland Am Rethövel 10, 25348 Glückstadt **Telefon** +49 172 411 6224
Anschrift in Kuba Acosta # 64 – 68 Apt. 1 entre San Ignazio y Inquisidor, Habana Vieja
E-Mail d.spaeth@cubareise.info **Internet** www.cubareise.info

<https://maps.app.goo.gl/ityQhCGZ2qLKl9aZ8>

Begonnen wurde der Bau 1953 am 100. Geburtstag des kubanischen Nationalhelden, fertiggestellt wurde er 1959.

Der Turm ist 109 m hoch. Die oberste Plattform erreicht man mit einem Lift.

Die Statue von José Martí ist 18 m hoch.




[Zum Inhaltsverzeichnis](#)

Hotel Kempinski Mazana

<https://maps.app.goo.gl/XPmQhvGA17674H4y8>

Am Parque Central, mitten in Havanna, hat in einem 1917 erbauten einstigen Einkaufszentrum 2017 das Gran Hotel Manzana eröffnet. Gemanagt wird es von der Schweizer Kempinski-Gruppe.

Das Luxushotel ist das erste nach europäischem Maßstab, das in Kubas Hauptstadt eröffnet.



[Zum Inhaltsverzeichnis](#)

Edificio Focsa

<https://maps.app.goo.gl/p4sXjmU6jZcuNxYt8>

Eines der höchsten Gebäude in Havanna.

Dieter Späth
Cubareise.Info

Anschrift in Deutschland Am Rethövel 10, 25348 Glückstadt **Telefon** +49 172 411 6224
Anschrift in Kuba Acosta # 64 – 68 Apt. 1 entre San Ignazio y Inquisidor, Habana Vieja
E-Mail d.spaeth@cubareise.info **Internet** www.cubareise.info



[Zum Inhaltsverzeichnis](#)

Pabellón Cuba (Pavillon)

<https://maps.app.goo.gl/AER28yruYipogr8f8>

Dieser Pavillon befindet sich an der „zentralen Rampe“ (La Rampa) von Havanna und bietet Platz für Ausstellungen, Messen, Konzerte, literarische Zusammenkünfte ... Es gibt auch einen Ort,



[Zum Inhaltsverzeichnis](#)

Hotel Presidente

<https://maps.app.goo.gl/N1awTBuicBrGAEvK9>

Das Hotel wurde zwischen 1925 und 1928 erbaut und war damals das höchste Gebäude der Stadt. Es liegt nahe dem Meer an der Avenida de los Presidentes.



[Zum Inhaltsverzeichnis](#)

Coppelia (Eiscafé)

<https://maps.app.goo.gl/rmos7iwBna4sm5Az8>

Das Eiscafé liegt am Ende der La Rampa ca, 4 km vom Parque Central entfernt.

Dieter Späth
Cubareise.Info

Anschrift in Deutschland Am Rethövel 10, 25348 Glückstadt **Telefon** +49 172 411 6224
Anschrift in Kuba Acosta # 64 – 68 Apt. 1 entre San Ignacio y Inquisidor, Habana Vieja
E-Mail d.spaeth@cubareise.info **Internet** www.cubareise.info

<https://maps.app.goo.gl/rx2pK62FZuRM5tXs7>

Gründung und Bau sollen auf eine Initiative von Fidel Castro zurückgehen, der ein Liebhaber von Milchprodukten und Eis war.



[Zum Inhaltsverzeichnis](#)

Hotel Telegrafo

<https://maps.app.goo.gl/taing56b65gEY9k29>

Direkt am Parque Central in einem schön renovierten Gebäude direkt am Parque Central gelegen. Seit April 2024 wird es von der Gruppe Axel Hotels betrieben, lt. Firmenporträt eine Hotelkette, „die sich auf die Schwulenszene konzentriert“.



[Zum Inhaltsverzeichnis](#)

Restaurant Los Nados

<https://maps.app.goo.gl/vEkReSu9xkZGqmhJ8>

Restaurant direkt gegenüber vom Capitolio.

Man geht in die erste Etage des Hauses (hier sind mehrere Restaurants im Gebäude). Die Räumlichkeiten sind gut heruntergekühlt und es ist etwas dunkel. Es gibt international angehauchte kubanische Küche. Das Essen ist gut und große Portionen.

In die Schlange der Wartenden vor dem Restaurant mussten sich bisher nur Kubaner einreihen.

Dieter Späth
Cubareise.Info

Anschrift in Deutschland Am Rethövel 10, 25348 Glückstadt **Telefon** +49 172 411 6224
Anschrift in Kuba Acosta # 64 – 68 Apt. 1 entre San Ignazio y Inquisidor, Habana Vieja
E-Mail d.spaeth@cubareise.info **Internet** www.cubareise.info



[Zum Inhaltsverzeichnis](#)

Plaza de Armas

<https://maps.app.goo.gl/huLML4k16dQBwkBm8>

Der Platz liegt knapp 1 km vom Parque Central entfernt

<https://maps.app.goo.gl/fAX7YQoj5mgn2yaJ9>

Der im frühen 17. Jahrhundert angelegte Platz ist auch wegen seiner üppigen tropischen Vegetation und der Stände des Secondhand-Buchmarkts ein beliebter Treffpunkt von Einheimischen und Touristen.



[Zum Inhaltsverzeichnis](#)

Hotel Santa Isabel

<https://maps.app.goo.gl/6MX2q9GZ7aTC8iYe8>

Die ehemalige Residenz des Conte de Santovenia am Plaza de Armas wurde nach aufwändiger Restaurierung in ein 5-Sterne Hotel umgewandelt.



[Zum Inhaltsverzeichnis](#)

El Temple

<https://maps.app.goo.gl/U8xnP1q7SUVrCmES7>

Dieter Späth
Cubareise.Info

Anschrift in Deutschland Am Rethövel 10, 25348 Glückstadt **Telefon** +49 172 411 6224
Anschrift in Kuba Acosta # 64 – 68 Apt. 1 entre San Ignazio y Inquisidor, Habana Vieja
E-Mail d.spaeth@cubareise.info **Internet** www.cubareise.info

Der Legende nach soll an dieser Stelle 1599 die Stadt gegründet worden sein. Angeblich haben hier die ersten Treffen des Stadtrats und die erste Messe unter einem Kapokbaum stattgefunden.

Das Gebäude wurde 1828 fertiggestellt.



[Zum Inhaltsverzeichnis](#)

Parque histórico militar Morro-Cabaña (kurz: *La Cabaña*)

<https://maps.app.goo.gl/RbVmymMdGWp3muM19>

Die Cabaña liegt auf der gegenüberliegenden Uferseite der Bucht und ist die größte Befestigungsanlage der Spanier in Amerika.

<https://maps.app.goo.gl/hmoVAymjogrmguEr8>



[Zum Inhaltsverzeichnis](#)

Castillo de los Tres Reyes del Morro

<https://maps.app.goo.gl/ttV48Xr54e5iqg8R8>

Dieter Späth
Cubareise.Info

Anschrift in Deutschland Am Rethövel 10, 25348 Glückstadt **Telefon** +49 172 411 6224
Anschrift in Kuba Acosta # 64 – 68 Apt. 1 entre San Ignacio y Inquisidor, Habana Vieja
E-Mail d.spaeth@cubareise.info **Internet** www.cubareise.info

Das Kastell ist erreichbar nach Fahrt durch den Tunnel unter der Einfahrt zur Bucht von Havanna

<https://maps.app.goo.gl/eBFieVQJaR2adx3NA>

Die Ursprünge des berühmten Forts gehen bis ins 16. Jahrhundert zurück. Auf ihm befindet sich seit 1845 der markante Leuchtturm Havanna.



[Zum Inhaltsverzeichnis](#)

Catedral de San Cristóbal de la Habana

La Catedral de la Virgen María de la Concepción Inmaculada de La Habana

<https://maps.app.goo.gl/ZCu6379LnB2aTFgg9>

knapp 1 km vom Parque Central

<https://maps.app.goo.gl/Tr3jizaaUjLDvU7TA>

In dem barocken Bau des 18. Jahrhunderts ruhten bis zum Jahr 1898 die Gebeine Christopher Kolumbus.



[Zum Inhaltsverzeichnis](#)

Edificio Bacardí

<https://maps.app.goo.gl/rU6NWkX9sZLHvZzQ7>

Das markante Hochhaus des ehemaligen Besitzers der gleichnamigen Rummarke befindet sich in unmittelbarer Nähe des Parque Central-

<https://maps.app.goo.gl/9wbqfheKf9DpiUiw9>

Dieter Späth
Cubareise.Info

Anschrift in Deutschland Am Rethövel 10, 25348 Glückstadt **Telefon** +49 172 411 6224
Anschrift in Kuba Acosta # 64 – 68 Apt. 1 entre San Ignazio y Inquisidor, Habana Vieja
E-Mail d.spaeth@cubareise.info **Internet** www.cubareise.info



[Zum Inhaltsverzeichnis](#)

Palacio de los Capitanes Generales

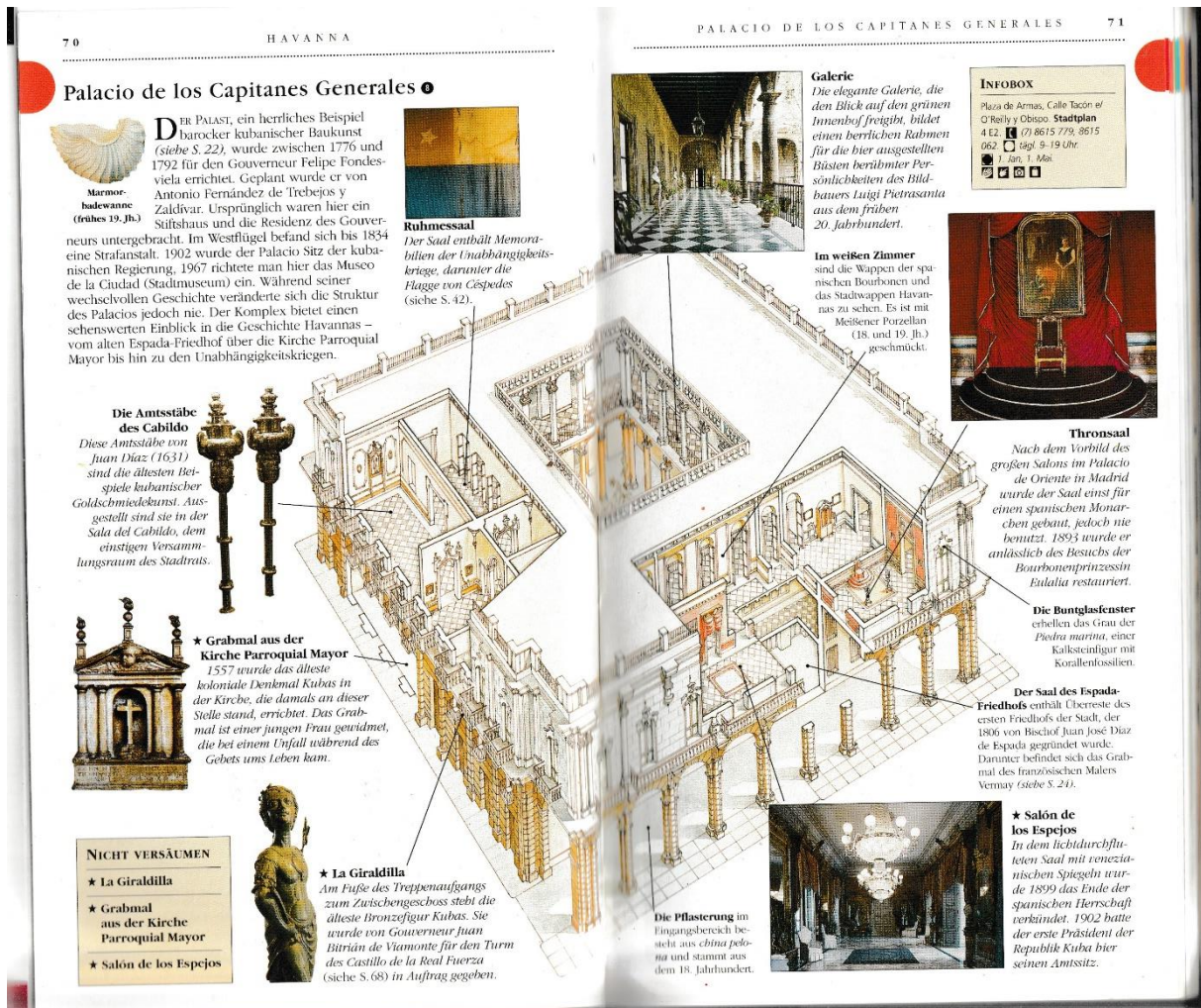
<https://maps.app.goo.gl/NSgwzvFNDFZqVJSb7>

knapp 1 km vom Parque Central an der Plaza de Armas befindet sich der ehemalige Gouverneurspalast

<https://maps.app.goo.gl/NdUSQK9pZbF2T73g8>



Eine gute Beschreibung des besuchenswerten Palastes findet sich im Kuba-Führer Vis-Á-Vis von Dorling Kindersley:



[Zum Inhaltsverzeichnis](#)

Castillo de la Real Fuerza

<https://maps.app.goo.gl/RdxrDNHd6quxhqz2A>

etwa 1 km vom parque Central entfernt

<https://maps.app.goo.gl/NtpSyycLFtFSajAL9>

Die älteste von Europäern gebaute Festung Amerikas wurde 1558 bis 1577 errichtet, um die Stadt vor Piratenangriffen zu schützen. Doch tief in der Bucht gelegen, war sie strategisch ungünstig, so dass sie als Residenz von Gouverneuren und Militärbefehlshabern sowie als Aufbewahrungsort von Schätzen, bevor sie nach Spanien transportiert wurden, genutzt wurde.

Dieter Späth
Cubareise.Info

Anschrift in Deutschland Am Rethövel 10, 25348 Glückstadt **Telefon** +49 172 411 6224
Anschrift in Kuba Acosta # 64 – 68 Apt. 1 entre San Ignacio y Inquisidor, Habana Vieja
E-Mail d.spaeth@cubareise.info **Internet** www.cubareise.info



[Zum Inhaltsverzeichnis](#)

Hotel Iberostar Parque Central

<https://maps.app.goo.gl/AHrMbk1V5YggmJpNA>

Für mich DIE Empfehlung, wenn ich in Havanna nicht in einer privaten Unterkunft, sondern in einem hochwertigen Hotel übernachten will.

Das gilt nicht nur für die Lage im Eingang zur Altstadt und mit kurzem Weg über den Prado zum Malecón, sondern auch für das kulinarische Angebot.

Man sollte versuchen, im „Altbau“ direkt am Parque Central und nicht in dem dahinter gelegenen neueren Gebäude Zimmer zu reservieren.



[Zum Inhaltsverzeichnis](#)

Hotel Florida

<https://maps.app.goo.gl/zi5BqHAVNiDMiPYp7>

weniger als 1 km durch die Obispo vom Parque Central entfernt

<https://maps.app.goo.gl/8PpL3RgyYyi41zyB6>

Das Hotel liegt direkt an der Ecke der Fußgängerstraße Calle Obispo (Haupteingang) und der Calle Cuba.

Für Autofahrer: in der Cuba, nur schräg gegenüber dem Hotel befindet sich der Hotelparkplatz (gebührenpflichtig, bewacht).

Der "koloniale" Stil ist großartig, nur muss man wie in den übrigen dieser kolonialen Hotels immer wieder mit kleinen Schäden in den Zimmern rechnen. Abends können sich lärmempfindliche Gäste durch die Musik aus der Nachbar gestört fühlen.

Dieter Späth
Cubareise.Info

Anschrift in Deutschland Am Rethövel 10, 25348 Glückstadt **Telefon** +49 172 411 6224
Anschrift in Kuba Acosta # 64 – 68 Apt. 1 entre San Ignazio y Inquisidor, Habana Vieja
E-Mail d.spaeth@cubareise.info **Internet** www.cubareise.info



[Zum Inhaltsverzeichnis](#)

Gaststättenbrauerei Plaza Vieja

<https://maps.app.goo.gl/CtV2hEhsmwTaTMUp7>

Ein guter Ort, um zum in der Gaststätte gebrauten Bier mit kleinen Grillgerichten bei Live-Musik eine Pause zu machen.



[Zum Inhaltsverzeichnis](#)

Café El Escorial

<https://maps.app.goo.gl/xRvABa2yLHwLULLx6>

Hier am Plaza Vieja gelegenen Café stehen alle Angebote unter dem Motto „Kaffee“.



[Zum Inhaltsverzeichnis](#)

Basilika San Francesco

<https://maps.app.goo.gl/fHcnH2gNin4rk53D7>

1,2 km vom Parque Central entfernt gelegen

<https://maps.app.goo.gl/FTPAvLzyZcazSxp6>

Dieter Späth
Cubareise.Info

Anschrift in Deutschland Am Rethövel 10, 25348 Glückstadt **Telefon** +49 172 411 6224
Anschrift in Kuba Acosta # 64 – 68 Apt. 1 entre San Ignazio y Inquisidor, Habana Vieja
E-Mail d.spaeth@cubareise.info **Internet** www.cubareise.info



[Zum Inhaltsverzeichnis](#)

Griechisch Orthodoxe Kathedrale San Nicolás

<https://maps.app.goo.gl/ioVNbHos7LovgDD19>



[Zum Inhaltsverzeichnis](#)

Universität

<https://maps.app.goo.gl/3mwXxXsfCVf2YbEZA>

Die Universität liegt etwa 3 km vom Parque Central entfernt.

<https://maps.app.goo.gl/tiHJemrmUNRbr16VA>

Die Universität wurde im Januar 1728 gegründet.

Weitere Informationen findet man bei [Wikipedia](#).



[Zum Inhaltsverzeichnis](#)

Casa de las Americas

<https://maps.app.goo.gl/rT2JaAcDWnHWKMTJ8>

Das Kulturzentrum liegt etwa 6 km vom Parque Central entfernt.

<https://maps.app.goo.gl/Ahf1DHG988zgNkaj6>

Dieter Späth
Cubareise.Info

Anschrift in Deutschland Am Rethövel 10, 25348 Glückstadt **Telefon** +49 172 411 6224
Anschrift in Kuba Acosta # 64 – 68 Apt. 1 entre San Ignazio y Inquisidor, Habana Vieja
E-Mail d.spaeth@cubareise.info **Internet** www.cubareise.info

Informationen finden sich bei [Wikipedia](#).



[Zum Inhaltsverzeichnis](#)

Rum-Museum

<https://maps.app.goo.gl/hjJ8KrNogebGQJqV9>



[Zum Inhaltsverzeichnis](#)

Museum der Bildenden Künste

Das 1913 gegründete Museum ist heute auf zwei Gebäude verteilt.

Palacio de Centro Asturiano

<https://maps.app.goo.gl/Pehc34NoApv3BJQd6>

In diesem Teil des Museums wird neben europäischen Gemälden und Skulpturen eine Sammlung antiker Kunst gezeigt.



Palacio de Bellas Artes

<https://maps.app.goo.gl/ZYCGz6D7kTuUc2T36>

Dieter Späth
Cubareise.Info

Anschrift in Deutschland Am Rethövel 10, 25348 Glückstadt **Telefon** +49 172 411 6224
Anschrift in Kuba Acosta # 64 – 68 Apt. 1 entre San Ignazio y Inquisidor, Habana Vieja
E-Mail d.spaeth@cubareise.info **Internet** www.cubareise.info

Das Museum ist ganz der kubanischen Kunst gewidmet.



[Zum Inhaltsverzeichnis](#)

Russisch Orthodoxe Kathedrale

<https://maps.app.goo.gl/5166DB9YMwrfL1sH7>



[Zum Inhaltsverzeichnis](#)

Hotel Amadores Santander

<https://maps.app.goo.gl/pTLLgaiSkvp34vYW9>

Das Hotel liegt ca. 1,5 km vom Parque Central entfernt,

<https://maps.app.goo.gl/9BnLa66PjtGLtYVN8>

Positiv ist sicher die Nähe zur schönen Plaza Vieja. Aber das Hotel liegt am Rande der Altstadt an der tagsüber viel befahrenen San Pedro! Zumindest auf der Terrasse vor der Bar kann man sich dem Lärm und den Abgasen nicht entziehen. Direkt in der Altstadt gibt es attraktivere Hotels. Die WiFi-Anlage funktioniert seit längerem nicht.



[Zum Inhaltsverzeichnis](#)

Alameda de Paula (Promenade)

Dieter Späth
Cubareise.Info

Anschrift in Deutschland Am Rethövel 10, 25348 Glückstadt **Telefon** +49 172 411 6224
Anschrift in Kuba Acosta # 64 – 68 Apt. 1 entre San Ignazio y Inquisidor, Habana Vieja
E-Mail d.spaeth@cubareise.info **Internet** www.cubareise.info

<https://maps.app.goo.gl/qCuaZVJs9WwKCVst7>



[Zum Inhaltsverzeichnis](#)

Kirche San Francisco de Paula

<https://maps.app.goo.gl/jPPg2F5ymSi2pJV28>



[Zum Inhaltsverzeichnis](#)

Almacenes (diverse kunstgewerbliche Geschäfte)

<https://maps.app.goo.gl/M2h1fHzcpjQVpU2M9>

1,5 km entfernt vom Parque Central

<https://maps.app.goo.gl/6scuxbZpXD7hrVzw6>



[Zum Inhaltsverzeichnis](#)

Hauptbahnhof (Estación Central de Ferrocarriles)

<https://maps.app.goo.gl/nTa2C7rGrbCEJYDY9>

Er ist knapp 1 km vom Parque Central in Habana Vieja gelegen.

<https://maps.app.goo.gl/LupN5r6aYNnf2cCN8>

Dieter Späth
Cubareise.Info

Anschrift in Deutschland Am Rethövel 10, 25348 Glückstadt **Telefon** +49 172 411 6224
Anschrift in Kuba Acosta # 64 – 68 Apt. 1 entre San Ignazio y Inquisidor, Habana Vieja
E-Mail d.spaeth@cubareise.info **Internet** www.cubareise.info

Das 1912 eröffnete monumentale Gebäude ist Ausdruck der ehemals großen Eisenbahngeschichte Kubas. Immerhin gehörte das Land mit seiner ersten 1835 eröffneten Eisenbahn zu einem der weltweit ersten Pioniere. Dabei wurden die verschiedenen Strecken nicht nur für den öffentlichen Verkehr gebaut. Geschätzt bis zu 40% des Streckennetzes dienten der Zuckerindustrie, hauptsächlich für den Transport des abgeernteten Zuckerrohrs in die Zuckerfabriken.

Für den Eisenbahn-Freund ist der Bahnhof weniger interessant: kaum Verkehr und kein Zugang auf die Bahnsteige.



[Zum Inhaltsverzeichnis](#)

Museum Geburtshaus José Martí

<https://maps.app.goo.gl/gn3a3pLCNZy96uZz6>

Hier wurde 1853 der kubanische Patriot J. Martí geboren. Er starb am 19. Mai 1895 im Unabhängigkeitskrieg gegen die Spanier.

Ausführliche Informationen zu dem Freiheitskämpfer, der auch als Journalist und Autor Irsenswerter Geschichten für Kinder bekannt ist, finden sich bei [Wikipedia](#).



[Zum Inhaltsverzeichnis](#)

Deutsche Botschaft und Konsulat

<https://maps.app.goo.gl/KR7Ra4iuG5EMwLvo8>

Sie liegt etwa 6 km vom Parque Central entfernt

<https://maps.app.goo.gl/Pgbq1YSEhy8KNijP9>

Tel. +52 7 8333188

Dieter Späth
Cubareise.Info

Anschrift in Deutschland Am Rethövel 10, 25348 Glückstadt **Telefon** +49 172 411 6224
Anschrift in Kuba Acosta # 64 – 68 Apt. 1 entre San Ignazio y Inquisidor, Habana Vieja
E-Mail d.spaeth@cubareise.info **Internet** www.cubareise.info



[Zum Inhaltsverzeichnis](#)

Fusterlandia

<https://maps.app.goo.gl/nFD5mLL7NNXFRYpe6>

Fusterlandia liegt etwa 17 km vom Parque Central entfernt.

<https://maps.app.goo.gl/7JXS7rJfugauPyQp9>



[Zum Inhaltsverzeichnis](#)

Avenida de los Presidentes

<https://maps.app.goo.gl/4JtaxZ9jLNB8EAtL6>



[Zum Inhaltsverzeichnis](#)

Friedhof Cristobal Colón

<https://maps.app.goo.gl/Bo3gRGV1gU4vbSBC6>

Der Friedhof liegt etwa 5 km vom Parque Central entfernt.

<https://maps.app.goo.gl/UZDtQZX2A1bGQwdj8>

Ein königlicher Erlass vom 28. Juli 1866 legte die Gründung der Nekropole, des „Cementerio de Colón“, fest.

Ausführliche Informationen zu dem wahrscheinlich größten Friedhofs Südamerikas finden sich auf [Wikipedia](#).

Einen guten Eindruck bietet der Reiseführer Kuba Vis-Á-Vis von Dorling Kindersley:

Necrópolis Colón

MIT EINER FLÄCHE VON 55 Hektar ist Havannas monumentalster Kolumbusfriedhof einer der größten Friedhöfe der Welt. Mehr als zwei Millionen Gräber gibt es hier – ebenso viele wie Einwohner in Havanna. Er wurde um 1860 von dem spanischen Architekten Calixto de Loira in Anlehnung an die streng symmetrischen römischen Militärlager entworfen und 1871–86 angelegt. Aufgrund der vielen Skulpturen und Denkmäler in unterschiedlichen Stilrichtungen – von eklektischen bis zu gewagten zeitgenössischen Werken – wurde die Necrópolis Colón unter Denkmalschutz gestellt. Doch trotz ihrer historischen und künstlerischen Bedeutung wird sie nach wie vor als Friedhof genutzt, auf dem man neben Spaziergängern auch immer wieder Grabgänger trifft.



Martires del Asalto al Palacio Presidencial
Das Denkmal wurde 1982 zu Ehren der Studenten errichtet, die beim Angriff auf den Präsidentenpalast Batistas 1957 umkamen.

Das Pantheon von Catalina Lasa (siehe S. 99) wurde von ihrem zweiten Ehemann Juan Pedro Baró in Auftrag gegeben. Er hatte sie auch einbalsamieren und von Paris nach Havanna überführen lassen.

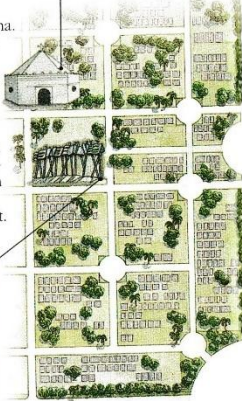


★ **La Piedad von Rita Longa**
Das marmorne Halbr relief der Pietä schmückt das schwarze Marmorgrabmal der Familie Agullera aus den 1950er Jahren.

★ **Haupteingang**
Die Skulptur aus Carrara-Marmor zeigt die drei religiösen Tugenden Glaube, Hoffnung und Liebe. Sie wurde 1904 von dem Kubaner José Villalta de Saavedra im neo-romanischen Stil geschaffen.



Das Osario General, das Beinhaus aus dem Jahr 1886, ist einer der ältesten Bauten der Necrópolis.



La Milagrosa



Kapelle der sechs Medizinstudenten

Grabmal des Schriftstellers Alejo Carpentier (1904–1980)

Eingang



Panteón de las Fuerzas Armadas Revolucionarias
Hier liegen die Helden der revolutionären Armee begraben.

Panteón de los Prelados



Capilla Central
Mitte des 19. Jahrhunderts wurde diese Kapelle auf der zentralen Straße des Friedhofs, der Avenida Colón, errichtet. Sie enthält bedeutende Kunstwerke, darunter einige Fresken des kubanischen Malers Miguel Melero.

Das Panteón de la Familia Falla-Bonet ist eine Pyramide aus grauem Granit, auf der eine Christusstatue des spanischen Bildhauers Benlliure thront.

★ **Las Víctimas de la Caridad**
Dieses monumentale Grabmal wurde zu Ehren der Opfer eines Unfalls errichtet, der sich 1890 im Eisenwarenladen Isasi ereignete. Der Entwurf stammt von den spanischen Architekten Agustín Querol und Julio Zapata.



Grabmal von Generalissimo Máximo Gómez (siehe S. 41)



Eine Mutter legt vor der Statue La Milagrosa Blumen nieder

LA MILAGROSA

•Die Wundersame• ist das Grabmal von Amelia Goyri de la Hoz, die 1901 im Alter von 24 Jahren bei der Geburt ihrer Tochter starb. Auch das Neugeborene überlebte nicht. Nach der damaligen Tradition wurden die beiden gemeinsam bestattet. Eine Legende besagt, dass ihr Körper bei der Graböffnung nach mehreren Jahren völlig unversehrt war. Dieses Wunder, ebenso wie die Trauer des Ehemanns, der das Grab täglich besuchte und ihm nie den Rücken zuwandte, machten Amelia zum Symbol der Mutterliebe. Sie wurde zur Schutzpatronin Schwangerer und Neugeborener. werdende Mütter pilgern zu ihrem Grab, um ihren Segen zu erbitten. Auch sie wenden ihm nie den Rücken zu. Die Statue von José Villalta de Saavedra wurde 1909 aufgestellt.

NICHT VERSÄUMEN

- ★ Haupteingang
- ★ La Piedad von Rita Longa
- ★ Las Víctimas de la Caridad



Dieter Späth
Cubareise.Info

Anschrift in Deutschland Am Rethövel 10, 25348 Glückstadt **Telefon** +49 172 411 6224
Anschrift in Kuba Acosta # 64 – 68 Apt. 1 entre San Ignazio y Inquisidor, Habana Vieja
E-Mail d.spaeth@cubareise.info **Internet** www.cubareise.info



[Zum Inhaltsverzeichnis](#)

Chinesischer Friedhof

<https://maps.app.goo.gl/x3yUp1M18K58ELmd8>

Der Friedhof liegt 1 km vom Friedhof Colón entfernt.

<https://maps.app.goo.gl/y1EV6d5bCKVGVVeb9>



[Zum Inhaltsverzeichnis](#)

Bosque (Wald) de La Habana

<https://maps.app.goo.gl/i78evAbb9kdwH4M48>

In einer Großstadt wie Havanna unerwartete überwältigende Natur findet man in diesem Wald.



Dieter Späth
Cubareise.Info

Anschrift in Deutschland Am Rethövel 10, 25348 Glückstadt **Telefon** +49 172 411 6224
Anschrift in Kuba Acosta # 64 – 68 Apt. 1 entre San Ignacio y Inquisidor, Habana Vieja
E-Mail d.spaeth@cubareise.info **Internet** www.cubareise.info



Rast kann man im Park Almendares machen.

<https://maps.app.goo.gl/mPtuoJWpCdvBFkLf7>

Der Park liegt knapp 7 km vom Parque Central entfernt. Vom Parque Central kommend, biegt man vor der Brücke auf einen bewachten Parkplatz ab.

<https://maps.app.goo.gl/eB6GoUKPx9DMU5q16>



[Zum Inhaltsverzeichnis](#)

Tropicana

<https://maps.app.goo.gl/ncvEAU9xJh5ysmme9>

Der Nachtclub liegt etwa 12 km vom Parque Central entfernt.

<https://maps.app.goo.gl/QxvJrj6ZuXxQJsRb8>

Das Tropicana war einst eine Farm. In den 30er Jahren wurde das Anwesen in ein Restaurant und eine Showbühne umgestaltet. Eröffnet wurde der Club dann am 31. Dezember 1939.



[Zum Inhaltsverzeichnis](#)

Automobil-Museum

<https://maps.app.goo.gl/rVQq7uwndfEwdoPF8>

Dieter Späth
Cubareise.Info

Anschrift in Deutschland Am Rethövel 10, 25348 Glückstadt **Telefon** +49 172 411 6224
Anschrift in Kuba Acosta # 64 – 68 Apt. 1 entre San Ignazio y Inquisidor, Habana Vieja
E-Mail d.spaeth@cubareise.info **Internet** www.cubareise.info



[Zum Inhaltsverzeichnis](#)

Regla, Kirche

<https://maps.app.goo.gl/snnGdm895B9abkoP6>



[Zum Inhaltsverzeichnis](#)

September 2024
Dieter Späth
<http://www.cubareise.info>